

Podrobný podélný profil: M 1:1000/100
Rozsah: km 0,00000 - km 0,36865

SKLONOVÉ POMĚRY:

SGROVNÁVACÍ ROVINA:

KÓTY NIVELETY:

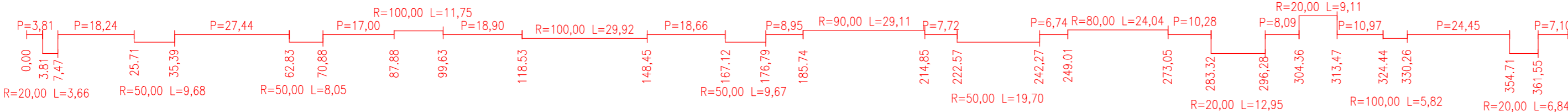
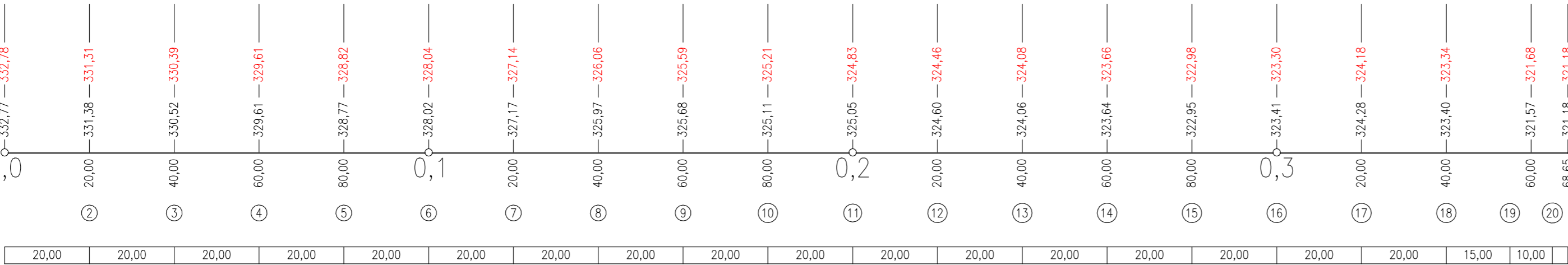

KÓTY TERÉNU:

STANIČENÍ:

ČÍSLA PŘ. ŘEZŮ:

VZDÁLENOST PŘ. ŘEZŮ:

SMĚROVÉ POMĚRY:



Souřadnicový systém S-JTSK, Výškový systém Bpv

NÁZEV PROJEKTU			
Cyklotrasa T 02.1 Hrobčice zastávka - Bílina zahrádky			
OBJEDNATEL / STAVEBNÍK Město Bílina Břežánská 50/4 418 31 Bílina IČ: 00266230	ZPRACOVATEL Ing. Jan Rambousek Projektant dopravních staveb ČKAIT 0013682 Plzeňská 27 266 01 Beroun +420 778 744 320 j.rambousek@email.cz	ODPOVĚDNÝ PROJEKTANT	Ing. Jan Rambousek
		VYPRACOVAL	Ing. Jan Rambousek
		DATUM	05/2021
		STUPEŇ	DUSP
ČÁST PD		FORMÁT	2 x A4
D - DOKUMENTACE OBJEKTŮ		MĚŘITKO	1:1000/100
		PRÍLOHA	PARÉ
Podélný profil		D 1	