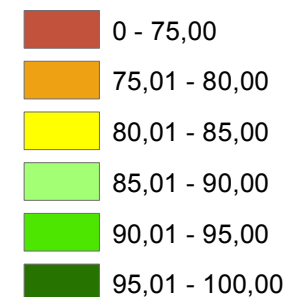
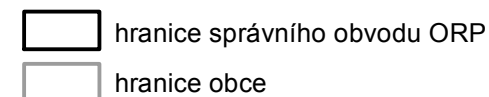


# **SOCIO 7** **DOSTUPNOST OBCE** **VEŘEJNOU HROMADNOU DOPRAVOU**

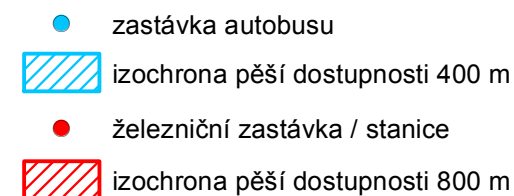
**PODÍL ROZLOHY ZASTAVĚNÉHO ÚZEMÍ  
V DOSTUPNOSTI ZASTÁVKY  
VEŘEJNÉ HROMADNÉ DOPRAVY 2016 (%)**



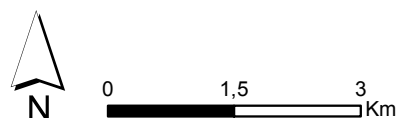
## **HRANICE SPRÁVNÍCH ÚZEMÍ**



## **ZASTÁVKY VEŘEJNÉ HROMADNÉ DOPRAVY**



## **ZASTAVĚNÉ ÚZEMÍ**



Zdroj dat: Data ÚAP (platné ÚP), [www.mapy.cz](http://www.mapy.cz)