

SEZNAM DOTČENÝCH ORGÁNŮ A SPRÁVCŮ IS

23-10 Město Bílina – Oprava chodníku v ulici Jižní, Bílina

1)	MěÚ Bílina, odbor dopravy, ŽP a SÚ, speciální stavební úřad, rozhodnutí spis. zn. MUBI 21441/2023/ODŽPaSÚ/Je, č. j. MUBI 33368/2023	23.08.2023
2)	MěÚ Bílina, odbor dopravy, ŽP a SÚ, speciální stavební úřad, oznámení zahájení st. řízení, spis. zn. MUBI 21441/2023/ODŽPaSÚ/Je, č. j. MUBI 30034/2023	31.07.2023
3)	PČR, dopravní inspektorát, stanovisko č. j. KRPU-107115-4/ČJ-2023-040906	26.07.2023
4)	MěÚ Bílina, odbor dopravy, ŽP a SÚ, úřad úz. plánování, závazné stanovisko, spis. zn. MUBI/22627/2023/ODŽPaSÚ/Sch, č. j. MUBI 23198/2023	05.06.2023
5)	MěÚ Bílina, odbor dopravy, ŽP a SÚ, silniční správní úřad, vyjádření spis. zn. MUBI 22628/2023/ODŽPaSÚ/Je, č. j. MUBI 22992/2023	02.06.2023
6)	Ministerstvo zdravotnictví, závazné stanovisko č. j. MZDR 13538/2023-2/ČIL-H	26.05.2023
7)	SčVK, a. s., vyjádření zn. O23690059510/ÚTPČMO/VP	31.05.2023
8)	MěÚ Bílina, odbor dopravy, ŽP a SÚ, oddělení ŽP, souhrnné vyjádření, spis. zn. MUBI 17742/V-058/2023/Re, č. j. MUBI 19875/2023	15.05.2023
9)	MěÚ Bílina, odbor dopravy, ŽP a SÚ, oddělení ŽP, závazné stanovisko – odpady, spis. zn. MUBI 17743/ZS-07/2023/Re, č. j. MUBI 19775/2023	12.05.2023
10)	ČEZ Distribuce, a. s., vyjádření zn. 001133694469	09.05.2023
11)	GasNet Služby, s. r. o., stanovisko zn. 5002810298	28.04.2023
12)	ČEZ Distribuce, a. s., vyjádření – ochranné pásmo, zn. 001133575186	27.04.2023
13)	ČEZ Teplárenská, a. s., vyjádření zn. 2023/02/3175/PARB	24.04.2023
14)	Městské technické služby, p. o. vyjádření	24.04.2023
15)	Vodafone Czech Republic, a. s., vyjádření zn. 230421-0826545275	21.04.2023
16)	CETIN, a. s., vyjádření č. j. 117610/23	21.04.2023
17)	T-Mobile Czech Republic, a. s., vyjádření č. j. E04402/23	01.02.2023
18)	Městské technické služby, vyjádření	27.01.2023
19)	GasNet Služby, s. r. o., stanovisko zn. 5002756336	26.01.2023
20)	SčVK, a. s., vyjádření zn. SCVKZAD159312	24.01.2023
21)	ČEZ Teplárenská, a. s., vyjádření zn. 2023/02/2296/PARB	23.01.2023
22)	Vodafone Czech Republic, a. s., vyjádření zn. 230123-1520510459	23.01.2023
23)	ČEZ ICT Services, a. s., sdělení zn. 0700654760	23.01.2023
24)	ČEZ Distribuce, a. s., sdělení zn. 0101874354	23.01.2023
25)	Telco Pro Services, a. s., sdělení zn. 0201519181	23.01.2023
26)	CETIN, a. s., vyjádření č. j. 22707/23	23.01.2023



MĚSTSKÝ ÚŘAD BÍLINA

Břežánská 50/4, 418 31 Bílina

Detašované pracoviště: Seifertova 1, 418 31 Bílina

ODBOR DOPRAVY, ŽIVOTNÍHO PROSTŘEDÍ
A STAVEBNÍHO ÚŘADU

Speciální stavební úřad

Vedoucí odboru

Ing. Oldřich Jedlička, DiS.

Spis. zn.: MUBI 21441/2023/ODŽPaSÚ/Je
Č. j.: MUBI 33368/2023

Vyřizuje: Oprávněná úřední osoba:
Ing. Oldřich Jedlička, DiS.
Tel: +420 417 810 890
Mobil: +420 720 942 855
E-mail: jedlickao@bilina.cz

Datum: 23.08.2023

DLE ROZDĚLOVNÍKU

přijato dne:

24.8.23

pod č.

006

přiděleno k vyřízení:

LUKAŠ

přílohy:

pozn.

ROZHODNUTÍ STAVEBNÍ POVOLENÍ

23-10

Městský úřad Bílina, odbor dopravy, životního prostředí a stavebního úřadu, jako příslušný speciální stavební úřad pro stavby dopravní infrastruktury podle ustanovení § 16 odst. 1, ustanovení § 40 odst. 4 písm. a) zákona č. 13/1997 Sb., o pozemních komunikacích, ve znění pozdějších předpisů (dále jen „zákon o pozemních komunikacích“) a dle ustanovení § 15 odst. 1 písm. c) zákona č. 183/2006 Sb., o územním plánování a stavebním řádu, ve znění pozdějších předpisů (dále jen „stavební zákon“), přezkoumal ve stavebním řízení podle ustanovení §§ 109 až 111 stavebního zákona žádost o vydání stavebního povolení, kterou dne 24.05.2023 podalo město Bílina, se sídlem Břežánská 50/4, 418 01 Bílina, IČ: 00266230, které je dále na základě plné moci zastoupeno společností PS projekty, spol. s r. o., sídlem 14. října 4, 415 01 Teplice, IČ: 25423126 (dále jen „stavebník“) a na základě tohoto přezkoumání

vydává

podle § 115 stavebního zákona a § 18c vyhlášky č. 503/2006 Sb., o podrobnější úpravě územního rozhodování, územního opatření a stavebního řádu, ve znění vyhlášky č. 63/2013 Sb. a č. 66/2018 Sb.,

stavební povolení

na stavbu:

„Oprava chodníku v ul. Jižní vč. sanace opěrné zdi,
poz. parc. č. 380/52, 400 a 950/10, k. ú. Bílina – Újezd“
(dále jen „stavba nebo záměr“).

Popis stavby:

Předmětem projektové dokumentace je oprava chodníku s výměnou stávajícího krytu za zámkovou dlažbu. Stavba bude sloužit nadále jako komunikace pro pěší. Součástí stavebního záměru je též sanace stávající opěrné zdi před objektem bytového domu v ulici Jižní. Stávající kryt chodníku a opěrná zeď je ve špatném technickém stavu. Výměra chodníku je cca 490 m². Chodník bude realizován v původní trase, ve stejných rozměrech, spádech a niveletě dle výkresové části dokumentace. Nové chodníky budou z betonové zámkové dlažby o tloušťce 80 mm (100 x 200 x 80 mm) v přírodní šedé barvě včetně obrubníků (1000 x 250 x 50 mm) a zatravnovacích dlaždic (šířka 400 mm). Pod zahradní a silniční obrubníky budou umístěny betonové polštáře. Zámková dlažba bude spárována křemičitým pískem. Obrubníky budou z jedné strany snížené kvůli odtoku vody do přilehlých zelených ploch a z druhé strany bude obrubník zvýšený min. 60 mm nad úroveň krytu chodníku. Zvýšený obrubník bude sloužit jako vodící linie pro nevidomé. Varovné pásy budou z dlažby pro nevidomé (s výstupky) v červené barvě. V napojení chodníků na silnici budou udělány nové silniční obrubníky dle výkresové části dokumentace. Ve styku stávající opěrné zdi a řešeného chodníku před objektem bytového domu v ulici Jižní bude uděláno odvodnění z betonových zatravnovacích dlaždic. U stávajících výškově vyrovnávacích stupňů na trase řešeného chodníku před objektem bytového domu v ulici Jižní bude udělán nájezd pro kočárky z betonové zámkové dlažby.

Podrobný popis stavby je uveden v předložené projektové dokumentaci zpracované v rozsahu pro vydání stavebního povolení, zak. č.: 23-10, datum: březen 2023, kterou zpracovala společnost

PS projekty, spol. s r. o., sídlem 14. října 4, 415 01 Teplice, IČ: 25423126 a kterou následně ověřil autorizačním razítkem Ing. Milan Klíma autorizovaný inženýr pro pozemní stavby; ČKAIT – 0401323, do které je možné nahlédnout u Městského úřadu Bílina, Odboru dopravy, životního prostředí a stavebního úřadu, se sídlem Seifertova 1, 418 01 Bílina, a to v PO a ST od 08:00 do 11:00 hodin a od 13:00 do 16:00 hodin; v ostatních dnech po telefonické nebo e-mailové dohodě (viz kontaktní údaje v záhlaví tohoto dokumentu).

Základní údaje stavby:

Název stavby:	Oprava chodníku v ul. Jižní vč. sanace opěrné zdi.
Místo stavby:	Pozemek parc. č. 380/52, 400 a 950/10, k. ú. Bílina – Újezd, vše k. ú. Bílina – Újezd.
Stavebník:	Město Bílina, se sídlem Břežanská 50/4, 418 01 Bílina, IČ: 00266230.
PD vypracoval:	PS projekty, spol. s r. o., sídlem 14. října 4, 415 01 Teplice, IČ: 25423126.
Odpovědný projektant:	Ing. Milan Klíma, ČKAIT – 0401323.
Zhotovitel stavby:	Dle výběrového řízení.
Zahájení stavby:	2023.
Dokončení stavby:	31.07.2024.

Výše uvedenou stavbu lze v souladu s vyhláškou č. 460/2021 Sb. o kategorizaci staveb z hlediska požární bezpečnosti a ochrany obyvatelstva, zařadit mezi stavby kategorie 0, které podle § 39 odst. 1 písm. a) zákona o požární ochraně z hlediska požární bezpečnosti a ochrany obyvatelstva nepředstavují zvláštní nebezpečí.

Pro provedení stavby se stanoví tyto podmínky:

1. Stavba bude prováděna na pozemku parc. č. 380/52, 400 a 950/10, k. ú. Bílina – Újezd, vše k. ú. Bílina – Újezd tak, jak je vyznačeno v situačním výkresu, který je součástí ověřené projektové dokumentace.
2. Stavba bude provedena podle projektové dokumentace zpracované v rozsahu pro vydání stavebního povolení, zak. č.: 23-10, datum: březen 2023, kterou zpracovala společnost PS projekty, spol. s r. o., sídlem 14. října 4, 415 01 Teplice, IČ: 25423126 a kterou následně ověřil autorizačním razítkem Ing. Milan Klíma autorizovaný inženýr pro pozemní stavby; ČKAIT – 0401323; **případné změny nesmí být provedeny bez předchozího povolení speciálního stavebního úřadu.**
3. Stavebník oznámí shora nadepsanému speciálnímu stavebnímu úřadu pro stavby dopravní infrastruktury minimálně s týdenním předstihem termín zahájení stavby.
4. **Stavba bude dokončena do 31.07.2024. V případě potřeby je možné požádat zdejší speciální stavební úřad o prodloužení lhůty k dokončení stavby.**
5. Před zahájením stavby umístí stavebník na viditelném místě u vstupu na staveniště štítek o povolení stavby a ponechá jej tam až do dokončení stavby.
6. Stavebník zajistí, aby na stavbě nebo na staveništi byla k dispozici ověřená dokumentace stavby a všechny doklady týkající se prováděné stavby nebo její změny, popřípadě jejich kopie.
7. Stavebník ohlásí stavebnímu úřadu neprodleně po jejich zjištění závady na stavbě, které ohrožují životy a zdraví osob, nebo bezpečnost stavby.
8. Při stavbě budou dodržena ustanovení, která upravují požadavky na provádění staveb a příslušné technické normy.
9. Při provádění stavby je nutno dodržovat předpisy týkající se bezpečnosti práce a technických zařízení, zejména dbát o ochranu zdraví osob na staveništi.
10. V době realizace záměru bude vhodnými prostředky minimalizována sekundární prašnost.
11. Při provádění stavby budou dodržovány předpisy týkající se bezpečnosti práce a ochrany zdraví, zejména zákon č. 309/2006 Sb., o zajištění dalších podmínek bezpečnosti a ochrany zdraví při práci.
12. Při provádění stavby budou dodržovány předpisy týkající se plynulosti a bezpečnosti silničního provozu, dle zákona č. 361/2000 Sb., o provozu na pozemních komunikacích a zákona č. 13/1997 Sb., o pozemních komunikacích; v platném znění.
13. Vozidla a stavební mechanismy opouštějící staveniště nebudou znečišťovat veřejné komunikace, v opačném případě zajistí stavebník okamžitou nápravu. Stavební materiál bude ukládán tak, aby nenarušoval plynulost a bezpečnost silniční dopravy, nepoškozoval životní prostředí, neohrožoval život a zdraví osob a zvířat a nenarušoval estetiku obce.

14. Majitelé sousedních nemovitostí nesmí být z důvodu provádění stavby na svých právech poškozeni ani kráceni. Vzniklé škody, které by na jejich majetku vznikly, se zavazuje stavebník (investor) pro sebe i své právní nástupce v této držbě svým nákladem odstranit nebo plnohodnotně nahradit.
15. **Provádění stavby bude v souladu s předloženými stanovisky, vyjádřeními či souhlasy vlastníků či provozovatelů, popř. správců technické infrastruktury:**

a) Severočeské vodovody a kanalizace, a. s., zn.: O23690059510/ÚTPČMO/VP ze dne 31.05.2023:

- Stavebník bere na vědomí skutečnost, že v dané lokalitě se nachází zařízení ve správě společnosti SČVK, a. s. a nadále se bude řídit ustanovením zákona č. 274/2001 Sb., v platném znění.
- Dešťové vody z komunikace nebudou svedeny do kanalizace ve správě společnosti SČVK, a. s.
- Zřizování staveníště, skladování materiálů, stavebních strojů apod. bude realizováno mimo ochranné pásmo vodovodního řádu. V ochranném pásmu vodovodu a kanalizace mimo zpevněné komunikace nebude pojíždět těžká technika.
V ochranném pásmu vodovodu a kanalizace se vlastník pozemku zdrží níže uvedených činností:
 - a) provádění zemních prací, které by mohly ohrozit technický stav vedení nebo jeho plynulé provozování,
 - b) provádění terénních úprav,
 - c) vysazení trvalých porostů, dřevin, jejichž kořenový systém a jejich zatížení naruší vedení,
 - d) provádění skládek.

Zemní práce v ochranném pásmu budou prováděny vždy ručně.

Ochranná pásma jsou vymezena vodorovnou vzdáleností od vnějšího líce stěny vodovodního potrubí nebo kanalizační stoky na každou stranu:

- a) u vodovodních řadů a kanalizačních stok do průměru 500 mm včetně 1,5 m,
- b) u vodovodních řadů a kanalizačních stok nad průměr 500 mm 2,5 m,
- c) u vodovodních řadů a kanalizačních stok o průměru nad 200 mm, jejichž dno je uloženo v hloubce větší než 2,5 m pod upraveným povrchem, se vzdálenost podle písmene a) nebo b) od vnějšího líce zvyšují o 1,0 m.
- Případná existence vodovodních či kanalizačních přípojek není předmětem tohoto stanoviska. Naše společnost není jejich správcem (viz § 3 odst. 3 zákona č. 274/2001 Sb., o vodovodech a kanalizacích, v platném znění), se žádostí o informaci o existenci přípojek se obraťte na jejich vlastníky, tedy na vlastníky nemovitostí, jejichž pozemky budou stavbou dotčeny.
- Stavebník je povinen neprodleně ohlásit případné poškození vodohospodářského zařízení provozovateli – kontakty SČVK provoz Teplice. Stavebník odpovídá za eventuální škodu na vodohospodářském zařízení způsobenou svojí činností. Upozorňujeme, že při porušení námi provozovaného zařízení budou veškeré náklady na opravu a náhradní zásobování pitnou vodou, případně náklady na odstranění vzniklých škod dalším subjektům účtovány stavebníkovi.
- Jakákoliv změna oproti schválené dokumentaci musí být předložena ke schválení naší společnosti před dalším postupem prací.
- Stavebník povinen řídit se obecnými technickými podmínkami pro realizaci a kolaudaci staveb, které jsou k dispozici na webových stránkách společnosti SČVK, a. s.

b) ČEZ Distribuce, a. s., zn.: 001133694469 ze dne 09.05.2023 a zn.: 001133575186 ze dne 27.04.2023:

- Bude zachována původní výška terénu. Na trasách kabelů musí být povrch z rozebíratelných materiálů.

- Podmínkou pro zahájení činnosti v ochranném pásmu je platné vyjádření o existenci energetického zařízení, sítě pro elektronickou komunikaci nebo zařízení technické infrastruktury v majetku společnosti ČEZ Distribuce, a. s., v daném zájmovém území.
- Místa křížení a souběhy ostatních zařízení a staveb se zařízeními energetickými, komunikačními sítěmi pro elektronickou komunikaci nebo zařízeními technické infrastruktury musí být vyprojektovány a provedeny v souladu s platnými normami a předpisy, zejména s ČSN EN 50110-1, PNE 33 0000-6, ČSN EN 50341-1, ČSN 33 2000-5-52, PNE 34 1050, ČSN 73 6005 a PNE 33 3301.
- V případě nadzemního vedení NN budou pro stavby a konstrukce dodrženy odstupové vzdálenosti uvedené v PNE 33 3302 a hranu výkopu doporučujeme při realizaci stavby umístit min. 1 m od základové části podpěrného bodu.
- Při realizaci stavby a/nebo provádění související činnosti nesmí dojít v žádném případě k nebezpečnému přiblížení osob, věcí, zařízení nebo mechanismů a strojů k živým částem pod napětím, tj. musí být dodržena minimální vzdálenost 1 m od živých částí zařízení NN, 2 m od vedení VN a 3 m od vedení VVN (dle PNE 33 0000-6), pokud není větší vzdálenost stanovena v jiném předpisu (např. ČSN ISO 12480-1). v případě, že nebude možné tuto vzdálenost dodržet, je žadatel povinen požádat o vypnutí předmětného elektrického zařízení, případně o dočasné zaizolování vodičů NN.
- Pracovníci provádějící práce budou prokazatelně poučeni o nebezpečí, které hrozí při nedodržení bezpečnostních předpisů. S ohledem k provádění prací v ochranném pásmu upozorňujeme na možnost nebezpečných vlivů od elektrického zařízení. Opatření proti těmto vlivům je na straně zhotovitele výš uvedené stavby. ČEZ Distribuce, a. s. nepřevzme žádnou zodpovědnost za případné škody, které vzniknou stavebníkovi následkem poruchy nebo havárie elektrického zařízení za nepředvídaných okolností nebo nedodržením výše uvedených podmínek.
- Stavbou nebude narušeno stávající uzemnění nadzemního vedení ani statika podpěrných bodů. Nebude-li možné toto dodržet, je nutné situaci řešit formou přeložky zařízení distribuční soustavy ve smyslu § 47 zákona č. 458/2000 Sb., v platném znění.
- V případě činnosti a/nebo stavby v blízkosti elektrického vedení, resp. v ochranném pásu bude dotčený prostor ze všech stran možného přístupu/vjezdu po celou dobu realizace viditelně označen výstražnou cedulí.
- Umístěním stavby nesmí dojít ke ztížení přístupu našich pracovníků a pracovníků námi pověřených firem k zařízení v majetku společnosti ČEZ Distribuce, a. s. Při případné úpravě povrchu nesmí dojít ke změně výškové nivelety země oproti současnému stavu.
- Dojde-li k obnažení podzemního vedení nebo k poškození energetického zařízení, sítě pro elektronickou komunikaci nebo zařízení se sítí pro elektronickou komunikaci související nebo zařízení technické infrastruktury ve vlastnictví ČEZ Distribuce, a. s., nahláste nám prosím tuto skutečnost bezodkladně jako poruchu na bezplatnou linku. poškození nebo mimořádné události způsobené na zařízení žadatelem, dodavatelem prací nebo jimi pověřenými osobami budou opraveny na náklady viníka. Zahrnutí poškozených míst podzemního vedení může být provedeno pouze po souhlasu vydaném společností ČEZ Distribuce, a. s.
- Musí být dodrženy Podmínky pro práce v ochranných pásmech zařízení, které jsou v platném znění k dispozici na www.cezdistribuce.cz.

c) ČEZ Teplárenská, a. s., zn.: 2023/02/3175/PARB ze dne 24.04.2023:

- Stavebník musí minimálně pět pracovních dnů předem oznámit technikovi příslušné provozní oblasti rozvodu tepla PJ Sever – provozní oddělení Teplice a Bílina termín zahájení prací. Na základě tohoto oznámení bude stavebníkovi, v souladu s § 87 odst. 4 zákona č. 458/2000 Sb., vydán souhlas s prováděním prací v ochranném pásmu zařízení pro rozvod tepla včetně stanovení prováděcích podmínek.
- Stavebník musí na své náklady před zahájením prací zajistit přesné vytyčení zařízení pro rozvod tepla a následně prokazatelně seznámit s jeho polohou pracovníky, kteří budou stavební práce provádět. V případě nejasností ověří přesnou polohu ručně kopanou sondou.
- Výkopové práce v místech křížení zařízení pro rozvod tepla musí být prováděny ručně, a to:
 - a) ve vzdálenosti 1 m oboustranně od vnější hrany tělesa topného kanálu,
 - b) ve vzdálenosti 2,5 m oboustranně od hrany vnější izolace u zařízení v bezkanálovém provedení.

- Místa křížení musí být před zahrnutím zkontrolována a písemně předána technikovi ČEZ Teplárenská, a.s., popř. jím pověřenému zaměstnanci.
- Budeme neprodleně přizváni ke každému obnažení našeho zařízení, včetně provádění každé sondy. Pokud bude odhaleno poškození našeho zařízení bez naší přítomnosti, budeme nuceni předpokládat, že poškození způsobila stavba.
- Po ukončení stavby – nejpozději do její kolaudace bude předáno technikovi ČEZ Teplárenská, a. s, popř. jím pověřenému zaměstnanci geodetické zaměření stavby, která se nachází v ochranném pásmu zařízení pro rozvod tepla v elektronické podobě zpracované dle podmínek umístěných na www.geoportal.cezteplarenska.cz.

d) T-Mobile Czech Republic, a. s., č. j.: E04402/23 ze dne 01.02.2023:

- Stavebník je povinen řídit se přílohou č. 3 vyjádření společnosti T-Mobile Czech Republic, a. s. ze dne 21.04.2023, tj. podmínkami řešení kolizí s optickou trasou, které jsou nedílnou součástí výše citovaného vyjádření.

e) Vodafone Czech Republic, a. s., zn.: 230421-0826545275 ze dne 21.04.2023:

- Sítě budou uloženy do půlených chrániček SITEL 160/110 mm, a to na náklady investora stavby.
- Stavebník je povinen řídit se Všeobecnými podmínkami ochrany VVKs společnosti Vodafone Czech Republic, a. s., které jsou nedílnou součástí citovaného vyjádření ze dne 21.04.2023.

f) CETIN, a. s., č. j.: 117610/23 ze dne 21.04.2023:

- V chodníku určeném k rekonstrukci, resp. pod jeho povrchem, je umístěné podzemní vedení SEK. Během bouracích prací stávajícího povrchu, včetně podkladních vrstev a obrubníků a jejich betonových základů, je nutné provádět práce s vysokou opatrností za použití vhodného náradí tak, aby nedošlo k poškození podzemního vedení SEK.
- Nad kabelovou trasou neukládejte podélné obrubníky, ani jejich betonový základ.
- Zpevněné povrchy nad kabelovou trasou proveďte tak, aby povrch nad kabelovou trasou byl rozebíratelný.
- Stavebník je povinen řídit se Všeobecnými podmínkami ochrany SEK, které jsou součástí vyjádření společnosti CETIN, a. s. vedeného pod č. j.: 117610/23 ze dne 21.04.2023.

g) GasNet Služby, s. r. o., zn.: 5002810298 ze dne 28.04.2023:

- Při souběhu křížení inženýrských sítí (IS) požadujeme dodržení odstupových vzdáleností dle ČSN 73 6005.
- V ochranném pásmu NTL PZ (1 m na každou stranu) nebudou umístovány základy staveb, budov, podezdívky, patky, pilíře, prováděna skládka materiálu a výšková úprava terénu. PZ musí být volně přístupné.
- Před zahájením stavby bude provedeno vytyčení plynárenského zařízení (PZ), během stavby pak kontrola PZ.
- Následně budou provedeny ručně kopané sondy za účelem zjištění skutečné hloubky uložení plynovodů a přípojek, které jsou zpravidla umístěny výše, než je povrch plynovodu.
- Požadujeme, aby veškeré zemní práce v ochranném pásmu stávajících PZ byly prováděny nejméně 0,4 m nad jejich povrchem.
- Je vyloučeno použití těžké mechanizace (zejména válců s trny, zemních fréz atd.) přímo nad potrubím.
- Při provádění prací je třeba věnovat zvýšenou pozornost a opatrnost u míst s odbočkami, kde navrtávací odbočkový T-kus vyčnívá nad vlastní potrubí a mohlo by dojít k jeho utržení.
- Realizací stavby nesmí dojít ke snížení krytí PZ pod hodnotu 1 m.
- Nové uliční vpusti budou umístěny min. 0,5 m od obrysu stávajícího PZ.
- Dopravní značení musí být umístěno od stávajícího PZ v minimální vzdálenosti 1 m.
- Při vysazování stromů a okrasných dřevin požadujeme dodržet od stávajícího PZ vzdálenost minimálně 1 m na obě strany, měřeno od obrysu kořenového balu k obrysu PZ.
- V případě, že během stavby bude zjištěno, že není možné provést stavbu bez rizika poškození PZ, bude nutné provést přeložku těchto PZ tak, aby bylo dosaženo požadovaného

krytí ve vztahu k nové konstrukci komunikace. Tato úprava bude provedena v souladu se zákonem č. 458/2000 Sb. v platném znění jako přeložka PZ na náklady investora.

- Při realizaci stavby je nutno dodržovat veškerá pravidla stanovená pro práce v ochranném pásmu plynárenského zařízení a plynovodních přípojek, které činí 1 m na každou stranu měřeno kolmo od osy plynovodu a přípojek. Veškeré stavební práce budou prováděny v ochranném pásmu ručním způsobem a musí být vykonávány tak, aby v žádném případě nenarušily bezpečný provoz uvedených plynárenských zařízení a plynovodních přípojek.
- Před zahájením stavební činnosti bude provedeno vytyčení trasy a přesné určení uložení plynárenského zařízení. Vytyčení trasy provede příslušná provozní oblast. Při žádosti uvede žadatel naši značku (číslo jednací) uvedenou v úvodu tohoto stanoviska a sdělí termín zahájení a ukončení stavby. O provedeném vytyčení trasy bude sepsán protokol. Přesné určení uložení plynárenského zařízení je povinen provést stavebník na svůj náklad. Bez vytyčení trasy a přesného určení uložení plynárenského zařízení stavebníkem nesmí být vlastní stavební činnost zahájena. Vytyčení považujeme za zahájení stavební činnosti v ochranném a bezpečnostním pásmu plynárenského zařízení. Protokol o vytyčení má platnost 2 měsíce.
- Stavebník je povinen stavebnímu podnikateli prokazatelně předat kopii tohoto stanoviska. Převzetí kopie stvrdí stavební podnikatel stavebníkovi svým podpisem a zápisem do stavebního deníku. Pracovníci provádějící stavební činnosti budou prokazatelně seznámeni s polohou PZ, rozsahem OP a těmito podmínkami.
- Bude dodržena mj. ČSN 73 6005, TPG 702 01, TPG 702 04, TPG 700 03, zákon č. 458/2000 Sb. ve znění pozdějších předpisů, případně další předpisy související s uvedenou stavbou.
- Při provádění stavební činnosti, vč. přesného určení uložení plynárenského zařízení je stavebník povinen učinit taková opatření, aby nedošlo k poškození plynárenského zařízení a plynovodních přípojek nebo ovlivnění jejich bezpečnosti a spolehlivosti provozu. Nebude použito nevhodného nářadí, zemina bude těžena pouze ručně bez použití pneumatických, elektrických, bateriových a motorových nářadí.
- V případě použití bezvýkopových technologií (např. protlaku) bude před zahájením stavební činnosti provedeno úplné obnažení plynárenského zařízení a plynovodních přípojek v místě křížení na náklady stavebníka. Technologie musí být navržena tak, aby v místě křížení nebo souběhu s PZ byl dostatečný stranový nebo výškový odstup od PZ, který zajistí nepoškození PZ během prací, a to s ohledem na použitou bezvýkopovou technologii a všechny její účinky na okolní terén. V případě, že nebude tato podmínka dodržena, nesmí být použita bezvýkopová technologie.
- Odkrytá plynárenské zařízení a plynovodní přípojky budou v průběhu nebo při porušení stavební činnosti řádně zabezpečeny proti jejich poškození.
- Poklopy uzávěrů a ostatních armatur na PZ, vč. hlavních uzávěrů plynu (HUP) na odběrném plynovém zařízení udržovat stále přístupné a funkční po celou dobu trvání stavební činnosti.
- Bude zachována hloubka uložení plynárenského zařízení a plynovodních přípojek (není-li ve stanovisku uvedeno jinak).
- Stavebník je povinen neprodleně oznámit každé i sebemenší poškození plynárenského zařízení nebo plynovodních přípojek (vč. izolace, signalizačního vodiče, výstražné fólie atd.) na telefon 1239.
- Před provedením zásypu výkopu a v průběhu stavby bude provedena kontrola dodržení podmínek stanovených pro stavební činnosti, kontrola plynárenského zařízení a plynovodních přípojek. Kontrolu provede příslušná provozní oblast (formulář a kontakt naleznete na webových stránkách společnosti GasNet). Při žádosti uvede žadatel naši značku (číslo jednací) uvedenou v úvodu tohoto stanoviska. Povinnost kontroly se vztahuje i na plynárenské zařízení, které nebylo odhaleno. Kontrolu je třeba objednat min. 5 dnů předem. Předmětem kontroly je také ověření dodržení stanovené odstupové vzdálenosti staveb, které byly povoleny v ochranném a bezpečnostním pásmu PZ.
- O provedené kontrole bude sepsán protokol. Bez provedené kontroly nesmí být PZ zasypána. Stavebník je povinen na základě výzvy provozovatele PZ, nebo jeho zástupce doložit průkaznou dokumentaci o nepoškození PZ během výstavby nebo provést na své náklady kontrolní sondy v místě styku s PZ.
- Plynárenské zařízení a plynovodní přípojky budou po kontrole (před zásypem výkopu) řádně podsypány a obsypány těženým pískem, bude provedeno zhutnění a bude osazena výstražná fólie žluté barvy, vše v souladu s ČSN EN 12007-1-4, TPG 702 01, TPG 702 04.
- Neprodleně po skončení stavební činnosti budou řádně osazeny všechny poklopy a nadzemní prvky plynárenského zařízení.

16. Budou dodrženy podmínky závazného stanoviska vydaného Městským úřadem Bílina, Odborem dopravy, životního prostředí a stavebního úřadu – odd. ŽP, č. j.: MUBI 19775/2023 ze dne 12.05.2023:

- Stavebník k žádosti o souhrnné stanovisko k užívání stavby předloží doklady o odstranění všech vzniklých odpadů (např. vážní lístky ze skládky, popř. z recyklačního zařízení) na zařízeních k tomu určených (lze také elektronicky). Čestné prohlášení není dokladem o likvidaci odpadů.

17. Budou dodrženy podmínky vyjádření vydaného Městským úřadem Bílina, Odborem dopravy, životního prostředí a stavebního úřadu – Silničním správním úřadem, č. j.: MUBI 22992/2023 ze dne 02.06.2023:

- V rámci provádění stavby nebude docházet ke znehodnocování či znečišťování pozemních komunikací. V případě, že k tomuto dojde je zhotovitel povinen uvést stav komunikace do původního stavu.
- V případě, že dojde v průběhu stavby k poškození stávajícího dopravní značení (svislého/vodorovného), bude na náklady zhotovitele obnoveno odbornou firmou ve stávající materiálové kvalitě.
- Z důvodu provádění výkopových prací v silnici III. tř. je zhotovitel povinen zažádat u místně příslušného silničního správního úřadu, jímž je podle ustanovení § 40 odst. 4 písm. a) zákona o pozemních komunikacích Městský úřad Bílina, Odbor dopravy, životního prostředí a stavebního úřadu, o povolení zvláštního užívání silnice podle ustanovení § 25 odst. 6 písm. c) bodu 3 zákona č. 13/1997 Sb., o pozemních komunikacích, ve znění pozdějších předpisů.
- Pokud si to akce bude vyžadovat, požádá si zhotovitel u místně příslušného správního úřadu, jímž je podle ustanovení § 124 odst. 6 zákona č. 361/2000 Sb., o provozu na pozemních komunikacích zdejší odbor dopravy, životního prostředí a stavebního úřadu Městského úřadu Bílina, o stanovení přechodné úpravy provozu na pozemních komunikacích. Žádost bude obsahovat návrh dopravního značení (popř. zpracované dopravně inženýrské opatření) odsouhlasený Policií ČR, KŘ Policie ÚK, dopravní inspektorát Teplice.

18. Budou dodrženy podmínky souhrnného vyjádření vydaného Městským úřadem Bílina, Odborem dopravy, životního prostředí a stavebního úřadu – odd. ŽP, č. j.: MUBI 19875/2023 ze dne 15.05.2023:

Ochrana přírody:

- Při stavbě se musí dodržovat potřebná ochranná opatření dle ČSN DIN 839061, aby nedošlo v místech, kde stavba bude prováděna, k poškození nebo zničení nadzemních či podzemních částí stávající vegetace.

Ochrana ovzduší:

- Stavební práce budou vedeny způsobem, který zajistí minimální prašnost. V případě potřeby budou prováděna účinná opatření k omezení prašnosti (např. zkrápění staveniště, zakrývání a zkrápění deponie sutí a syvkých materiálů, čištění kol nákladních automobilů a stavebních mechanismů při výjezdu ze staveniště a čištění komunikací – zásadně za mokra).

19. Po dokončení stavby bude ve smyslu ustanovení § 119 a následujících ustanovení stavebního zákona včas požádáno o kolaudační souhlas speciálního stavebního úřadu s užíváním stavby a návrh bude doložen náležitostmi podle ustanovení §§ 119, 121 a 123 stavebního zákona, ve znění pozdějších předpisů, zejména dokumentací skutečného provedení stavby, popisem a zdůvodněním provedených odchylek od stavebního povolení, dokumentací geodetické části skutečného provedení stavby, geometrickým plánem zaměření stavby, a to v případě, že bude stavbou docházet k rozdělení pozemků a stavebním deníkem se záznamy o pravidelných kontrolních prohlídkách stavby.
20. Stavebník zajistí, aby byly před započatím užívání stavby provedeny a vyhodnoceny zkoušky předepsané zvláštními právními předpisy.
21. Stavebník zajistí po dokončení stavby souhlasná stanoviska dotčených orgánů, která předloží k žádosti o kolaudační souhlas.

22. Stavbu lze užívat pouze na základě kolaudačního souhlasu, případně kolaudačního rozhodnutí.
23. Stavebník zajistí vytýčení polohy stavby oprávněným zeměměřičem dle schválené dokumentace, doklad o zajištění souborného zpracování geodetických prací doloží k žádosti o vydání kolaudačního souhlasu.

Účastníci řízení dle § 27 odst. 1 správního řádu ve spojení s ustanovením § 112 odst. 1 stavebního zákona, na něž se vztahuje rozhodnutí správního orgánu:

- Město Bílina, Břežánská 50/4, 418 01 Bílina, IČ: 266230
- GasNet, s. r. o., Klíšská 940/96, 400 01 Ústí nad L.
- GasNet Služby, s. r. o., Plynárenská 499/1, 602 00 Brno
- ČEZ Distribuce, a. s., Teplická č. p. 874/8, Děčín IV-Podmokly, 405 02 Děčín 2
- ČEZ Teplárenská, a. s., Bezručova 2212/30, 251 01 Říčany
- Severočeské vodovody a kanalizace, a. s., Přítkovská č. p. 1689/14, 415 01 Teplice
- Severočeská vodárenská společnost, a. s., Přítkovská č. p. 1689/14, 415 01 Teplice
- Městské technické služby Bílina, p. o., Teplická 899, 418 01 Bílina
- Vodafone Czech Republic, a. s., Náměstí Junkových 2, 155 00 Praha 5
- T-Mobile Czech Republic, a. s., Tomíčková 2144/1, 148 00 Praha
- CETIN, a. s., Českomoravská 2510/19, 190 00 Praha

Odůvodnění:

Speciální stavební úřad pro stavby dopravní infrastruktury, jako věcně a místně příslušný správní orgán k posouzení výše uvedené stavby obdržel 24.05.2023 žádost o vydání stavebního povolení stavby „Oprava chodníku v ul. Jižní vč. sanace opěrné zdi, poz. parc. č. 380/52, 400 a 950/10, k. ú. Bílina – Újezd“. Uvedeným dnem bylo zahájeno řízení o vydání stavebního povolení.

Dne 26.05.2023, opatřením vedeným pod č. j.: MUBI 21966/2023, zdejší speciální stavební úřad (*pro stavby dopravní infrastruktury*) řízení o vydání stavebního povolení na stavbu výše uvedenou přerušil a zároveň vyzval žadatele o doplnění údajů a podkladů potřebných k řádnému posouzení předložené žádosti (*usnesení o přerušení řízení v právní moci 14.06.2023*). Lhůtu k odstranění nedostatků podané žádosti zdejší správní orgán stanovil nejpozději do 31.07.2023. Poslední z požadovaných dokladů žadatel doložil dne 31.07.2023.

Dne 31.07.2023, opatřením vedeným pod č. j.: MUBI 30034/2023, oznámil speciální stavební úřad zahájení stavebního řízení dotčeným orgánům státní správy a všem známým účastníkům řízení a stanovil jim termín pro podání námitek a připomínek k výše uvedené stavbě, a to nejpozději ve lhůtě do 15 dní ode dne následujícího po dni prokazatelného doručení oznámení, kdy zároveň upozornil, že k později uplatněným námitkám a připomínkám se nepřihlíží. Do projektové dokumentace bylo možno nahlédnout na Městském úřadě Bílina, odboru dopravy, životního prostředí a stavebního úřadu, se sídlem v ulici Seifertova 1, 418 01 Bílina, v úřední dny, a to v pondělí a ve středu od 8:00 – 11:00 hodin a od 13:00 – 16:00 hodin, v ostatních dnech po telefonické domluvě. Do dnešního dne, tj. do dne vydání tohoto rozhodnutí však tohoto práva nikdo nevyužil.

Současně podle ustanovení § 112 odst. 2 stavebního zákona upustil od ohledání na místě a ústního jednání, protože mu byly dobře známy poměry v území a žádost poskytovala dostatečný podklad pro posouzení navrhované stavby.

Speciální stavební úřad pro stavby dopravní infrastruktury v provedeném řízení přezkoumal předloženou žádost o vydání stavebního povolení, projednal ji s účastníky řízení a dotčenými orgány státní správy a posoudil shromážděná stanoviska, vyjádření a závazná stanoviska. Zjistil, že dokumentace splňuje obecné technické požadavky na výstavbu, kdy uskutečněním stavby nebudou ohroženy zájmy společnosti a ani nepřiměřeně omezena či ohrožena práva a oprávněné zájmy účastníků řízení.

Speciální stavební úřad pro stavby dopravní infrastruktury zajistil vzájemný soulad předložených závazných stanovisek dotčených orgánů vyžadovaných zvláštními předpisy a zahrnul je do podmínek rozhodnutí. Do podmínek rozhodnutí byly převzaty též podmínky správců veřejné dopravní a technické infrastruktury, a to v takovém rozsahu, který je relevantní pro předmět a rozsah rozhodnutí. Speciální stavební úřad nezohlednil požadavky odkazující na konkrétní osoby, jejich adresy, telefonní čísla, (nefunkční) odkazy na webové stránky apod., neboť se jedná o údaje, které se mohou měnit. Stavebník by tak objektivně neměl možnost zajistit plnění takto konkrétně formulovaných požadavků.

Stavební úřad rozhodl, jak je uvedeno ve výroku rozhodnutí, za použití ustanovení právních předpisů ve výroku uvedených.

K žádosti o vydání stavebního povolení, jakožto v průběhu stavebního řízení byly předloženy tyto doklady:

- Projektová dokumentace s názvem „Oprava chodníku v ul. Jižní vč. sanace opěrné zdi, poz. parc. č. 380/52, 400 a 950/10, k. ú. Bílina – Újezd“, zak. č.: 23-10, datum: březen 2023, kterou zpracovala společnost PS projekty, spol. s r. o., sídlem 14. října 4, 415 01 Teplice, IČ: 25423126 a kterou následně ověřil autorizačním razítkem Ing. Milan Klíma autorizovaný inženýr pro pozemní stavby; ČKAIT – 0401323.
- Sdělení k existenci sítí, ČEZ Distribuce, a. s., zn.: 0101874354 ze dne 23.01.2023
- Vyjádření k PD, ČEZ Distribuce, a. s., zn.: 001133694469 ze dne 09.05.2023
- Vyjádření – souhlas s činnostmi v OP, ČEZ Distribuce, a. s., zn.: 001133575186 ze dne 27.04.2023
- Vyjádření, ČEZ ICT Services, a. s., zn.: 0700654760 ze dne 23.01.2023
- Vyjádření, Telco Pro Services, a. s., zn.: 0201519181 ze dne 23.01.2023
- Vyjádření k ex. sítí, ČEZ Teplárenská, a. s., zn.: 2023/02/2296/PARB ze dne 23.01.2023
- Vyjádření, ČEZ Teplárenská, a. s., zn.: 2023/02/3175/PARB ze dne 24.04.2023
- Stanovisko k ex. sítí, GasNet Služby, s. r. o., zn.: 5002756336 ze dne 26.01.2023
- Stanovisko, GasNet Služby, s. r. o., zn.: 5002810298 ze dne 28.04.2023
- Vyjádření k ex. sítí, MTSB, p. o. ze dne 27.01.2023
- Stanovisko k PD, MTSB, p. o. ze dne 24.04.2023
- Vyjádření k ex. sítí, CETIN, a. s., č. j.: 22707/23 ze dne 23.01.2023
- Vyjádření, CETIN, a. s., č. j.: 117610/23 ze dne 21.04.2023
- Vyjádření k ex. sítí, Vodafone CR, a. s., zn.: 230123-1520510459 ze dne 23.01.2023
- Vyjádření, Vodafone CR, a. s., zn.: 230421-0826545275 ze dne 21.04.2023
- Vyjádření, T-Mobile CR, a. s., zn.: E04402/23 ze dne 01.02.2023
- Vyjádření k ex. sítí, SčVK, a. s., zn.: SCVKZAD159312 ze dne 24.01.2023
- Vyjádření, SčVK, a. s., zn.: O23690059510/ÚTPČMO/VP ze dne 31.05.2023
- Souhrnné vyjádření, MěÚ Bílina – ODŽPaSÚ – odd. ŽP, č. j.: MUBI 19875/2023 ze dne 15.05.2023
- Vyjádření, MěÚ Bílina – ODŽPaSÚ – SSÚ, č. j.: MUBI 22992/2023 ze dne 02.06.2023
- Závazné stanovisko, MěÚ Bílina – ODŽPaSÚ – ÚÚP, č. j.: MUBI 23198/2023 ze dne 05.06.2023
- Závazné stanovisko, MěÚ Bílina – ODŽPaSÚ – odd. ŽP, č. j.: MUBI 19775/2023 ze dne 12.05.2023
- Závazné stanovisko, MZ ČR – ČILZ, č. j.: MZDR 13538/2023-2/ČIL-H ze dne 26.05.2023
- Stanovisko PČR KRÚK – DI, č. j.: KRPU-107115-4/ČJ-2023-040906 ze dne 26.07.2023
- Plná moc k zastupování ze dne 17.02.2023 (město Bílina v z. PS projekty, spol. s r. o.).

Vypořádání s návrhy a námitkami účastníků:

- Návrhy a námitky nebyly z řad účastníků podány.

Vypořádání s vyjádřeními účastníků k podkladům rozhodnutí:

- Vlastníci technické infrastruktury vydali souhlasy s projektovou dokumentací. Ostatní účastníci se k podkladům rozhodnutí nevyjádřili.

Tímto se má rozhodnutí za odůvodněné.

Poučení:

Proti tomuto rozhodnutí mohou účastníci řízení podat, do 15 dnů ode dne jeho doručení, odvolání, a to prostřednictvím Městského úřadu Bílina, Odboru dopravy, životního prostředí a stavebního úřadu ke Krajskému úřadu Ústeckého kraje v Ústí nad Labem.

Odvolání se podává s potřebným počtem stejnopisů tak, aby jeden stejnopis zůstal správnímu orgánu a aby každý účastník dostal jeden stejnopis. Nepodá-li účastník potřebný počet stejnopisů, vyhotoví je správní orgán na náklady účastníka. Odvoláním lze napadnout výrokovou část rozhodnutí, jednotlivý výrok nebo jeho vedlejší ustanovení. Odvolání jen proti odůvodnění rozhodnutí je nepřipustné.

Stavební úřad po dni nabytí právní moci výroku doručí stejnopis písemného vyhotovení stavebního povolení opatřený doložkou právní moci spolu s ověřenou projektovou dokumentací stavebníkovi. Stavební úřad po dni nabytí právní moci výroku stavebního povolení zašle stavebníkovi rovněž štítek obsahující identifikační údaje o povolené stavbě.

Stavební povolení má podle ustanovení § 115 odst. 4 stavebního zákona platnost 2 roky. Stavba nesmí být zahájena, dokud rozhodnutí nenabude právní moci.

Pověřený zaměstnanec stavebního úřadu je podle ustanovení § 172 odst. 1 stavebního zákona oprávněn při plnění úkolů vstupovat na cizí pozemky, stavby a do staveb s vědomím jejich vlastníků při zjišťování stavu stavby a pozemku nebo opatřování důkazů a dalších podkladů pro vydání správního rozhodnutí nebo opatření.

Stavební úřad může podle ustanovení § 173 odst. 1 stavebního zákona uložit pořádkovou pokutu do 50 000 Kč tomu, kdo závažným způsobem ztěžuje postup v řízení anebo plnění úkolů podle ustanovení § 172 odst. 1 stavebního zákona tím, že znemožňuje oprávněné úřední osobě nebo osobě jí přizvané vstup na svůj pozemek nebo stavbu.

Nechá-li se některý z účastníků zastupovat, předloží jeho zástupce písemnou plnou moc.

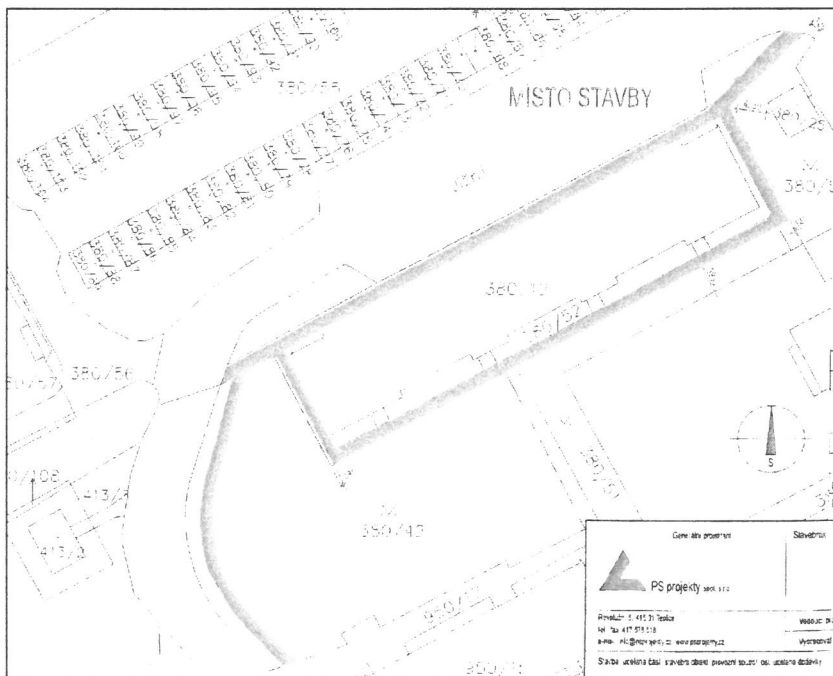
Účastník nebo jeho zástupce je povinen předložit na výzvu oprávněné úřední osoby průkaz totožnosti. Průkazem totožnosti se rozumí doklad, který je veřejnou listinou, v němž je uvedeno jméno a příjmení, datum narození a místo trvalého pobytu, popřípadě bydliště mimo území České republiky a z něhož je patrná i podoba, popřípadě jiný údaj umožňující správnímu orgánu identifikovat osobu, která doklad předkládá, jako jeho oprávněného držitele.

Každý, kdo činí úkony jménem právnické osoby, musí prokázat své oprávnění. V téže věci může za právnickou osobu současně činit úkony jen jedna osoba.

Poplatek: Od poplatku je podle zákona č. 634/2004 Sb., o správních poplatcích, ve znění pozdějších předpisů osvobozeno vydání stavebního povolení nebo uzavření veřejnoprávní smlouvy stavební povolení nahrazující v případě staveb pozemních komunikací a veřejně prospěšných staveb realizovaných státem nebo územním samosprávným celkem.

Ing. Oldřich Jedlička, DiS. v. r.
vedoucí odboru dopravy, životního prostředí
a stavebního úřadu

Grafická část:



Rozdělovník:

Účastníci řízení podle ust. § 109 písm. a) stavebního zákona:

Město Bílina, Břežanská 50/4, 418 01 Bílina

v z.: PS projekty, spol. s r. o., 14. října 4, 415 01 Teplice – DS

Účastníci řízení podle ust. § 109 písm. d) a e) stavebního zákona:

GasNet, s. r. o., Klíšská 940/96, 400 01 Ústí nad L. – DS

GasNet Služby, s. r. o., Plynářská 499/1, 602 00 Brno – DS

ČEZ Distribuce, a. s., Teplická č. p. 874/8, Děčín IV-Podmokly, 405 02 Děčín 2 – DS

ČEZ Teplárenská, a. s., Bezručova 2212/30, 251 01 Říčany – DS

Severočeské vodovody a kanalizace, a. s., Přítkovská č. p. 1689/14, 415 01 Teplice – DS

Severočeská vodárenská společnost, a. s., Přítkovská č. p. 1689/14, 415 01 Teplice – DS

Městské technické služby Bílina, p. o., Teplická 899, 418 01 Bílina – DS

Vodafone Czech Republic, a. s., Náměstí Junkových 2, 155 00 Praha 5 – DS

T-Mobile Czech Republic, a. s., Tomíčková 2144/1, 148 00 Praha – DS

CETIN, a. s., Českomoravská 2510/19, 190 00 Praha – DS

Dotčené orgány:

Městský úřad Bílina, ODŽPaSÚ – odd. ŽP, Břežanská 50/4, 41801 Bílina – vnitřně

Městský úřad Bílina, ODŽPaSÚ – SÚ, Břežanská 50/4, 41801, Bílina – vnitřně

Městský úřad Bílina, ODŽPaSÚ – SSÚ, Seifertova 1, 41801, Bílina – vnitřně

Městský úřad Bílina, ODŽPaSÚ – ÚÚP, Břežanská 50/4, 41801, Bílina – vnitřně

PČR KRP ÚK, ÚO Teplice, Dopravní inspektorát, Husitská č. p. 708/5, 415 01 Teplice 1 – DS

Ministerstvo zdravotnictví ČR – ČILZ, Palackého nám. 375/4, 128 01 Praha – DS

Na vědomí:

Hasičský záchranný sbor ÚK, Územní odbor Teplice, Riegrova 1898, 41501, Teplice 1 – DS

Vlastní



Datová schránka: abivmtb, PS projekty spol. s r.o.
Uživatel: Miroslav Částek

Přijatá zpráva - Detail zprávy

Předmět: Stavební povolení: SŘ - Oprava chodníku v ul. Jižní vč. sanace opěrné zdi, poz. parc. č. 380/52, 400
ID zprávy: 1232238310
Typ zprávy: Přijatá datová zpráva
Stav zprávy: Doručená
Datum a čas: 23. 8. 2023 v 12:30:06

Odesílatel: Město Bílina, Břežánská 50/4, 41801 Bílina, CZ
ID schránky: qdtb7vx
Typ schránky: Orgán veřejné moci
Odesílající osoba: Administrátor

Zmocnění: 0/0 Sb. § - odst. - písm. -
Naše čís. jednací: MUBI 33368/2023
Naše spisová zn.: MUBI 21441/2023 OD
Vaše čís. jednací: Nezadáno
Vaše spisová zn.: Nezadáno
K rukám: Nezadáno
Do vlastních rukou: Ne
Zakázáno doručení fikcí: Ne

Přílohy:

2023-21441.pdf (532,78 kB)

Události zprávy:

23. 8. 2023 v 11:13:11 EV0: Datová zpráva byla podána.
23. 8. 2023 v 11:13:11 EV5: Datová zpráva byla dodána do datové schránky příjemce. Je-li příjemcem datové zprávy orgán veřejné moci vystupující v postavení orgánu veřejné moci, byla datová zpráva tímto okamžikem doručena.
23. 8. 2023 v 12:30:06 EV11: Přihlásila se oprávněná osoba ve smyslu § 8, odst. 1 až 4 zákona č. 300/2008 Sb., v platném znění. Datová zpráva je nyní doručena. Případné dřívější datum doručení fikcí nebo doručení dodáním do schránky orgánu veřejné moci není dotčeno.



MĚSTSKÝ ÚŘAD BÍLINA

Břežanská 50/4, 418 31 Bílina

Detašované pracoviště: Seifertova 1, 418 31 Bílina

ODBOR DOPRAVY, ŽIVOTNÍHO PROSTŘEDÍ
A STAVEBNÍHO ÚŘADU

Speciální stavební úřad

Vedoucí odboru

Ing. Oldřich Jedlička, DiS.

Spis. zn.: MUBI 21441/2023/ODŽPaSÚ/Je

Č. j.: MUBI 30034/2023

Vyřizuje: Oprávněná úřední osoba:
Ing. Oldřich Jedlička, DiS.

Tel: +420 417 810 890

Mobil: +420 720 942 855

E-mail: jedlickao@bilina.cz

Datum: 31.07.2023

DLE ROZDĚLOVNÍKU

PS projekty s.r.o.

přijato dne:	4.8.23	pod č.	680
přidělena k vyřízení:	LUKAŠ	přílohy:	
pozn.			
	23-10		

OZNÁMENÍ ZAHÁJENÍ STAVEBNÍHO ŘÍZENÍ

Město Bílina, se sídlem Břežanská 50/4, 418 01 Bílina, IČ: 00266230, které je dále na základě plné moci zastoupeno společností PS projekty, spol. s r. o., sídlem 14. října 4, 415 01 Teplice, IČ: 25423126 (dále jen "stavebník") dne 24.05.2023 podal žádost o vydání stavebního povolení ke stavbě:

**„Oprava chodníku v ul. Jižní vč. sanace opěrné zdi,
poz. parc. č. 380/52, 400 a 950/10, k. ú. Bílina – Újezd“
(dále jen "stavba nebo záměr").**

Uvedeným dnem bylo zahájeno řízení o vydání stavebního povolení. Dne 26.05.2023, opatřením vedeným pod č. j.: MUBI 21966/2023, zdejší speciální stavební úřad pro stavby dopravní infrastruktury řízení o vydání stavebního povolení na stavbu výše uvedenou přerušil a zároveň vyzval žadatele o doplnění údajů a podkladů potřebných k řádnému posouzení předložené žádosti, a to nejpozději do 31.07.2023. Poslední z požadovaných dokladů žadatel doložil dne 31.07.2023.

Popis stavby:

Předmětem projektové dokumentace je oprava chodníku s výměnou stávajícího krytu za zámkovou dlažbu. Stavba bude sloužit nadále jako komunikace pro pěší. Součástí stavebního záměru je též sanace stávající opěrné zdi před objektem bytového domu v ulici Jižní. Stávající kryt chodníku a opěrná zeď je ve špatném technickém stavu. Výměra chodníku je cca 490 m². Chodník bude realizován v původní trase, ve stejných rozměrech, spádech a niveletě dle výkresové části dokumentace. Nové chodníky budou z betonové zámkové dlažby o tloušťce 80 mm (100 x 200 x 80 mm) v přírodní šedé barvě včetně obrubníků (1000 x 250 x 50 mm) a zatravnovacích dlaždic (šířka 400 mm). Pod zahradní a silniční obrubníky budou umístěny betonové polštáře. Zámková dlažba bude spárována křemičitým pískem. Obrubníky budou z jedné strany snižené kvůli odtoku vody do přilehlých zelených ploch a z druhé strany bude obrubník zvýšený min. 60 mm nad úroveň krytu chodníku. Zvýšený obrubník bude sloužit jako vodící linie pro nevidomé. Varovné pásy budou z dlažby pro nevidomé (s výstupky) v červené barvě. V napojení chodníků na silnici budou udělány nové silniční obrubníky dle výkresové části dokumentace. Ve styku stávající opěrné zdi a řešeného chodníku před objektem bytového domu v ulici Jižní bude uděláno odvodnění z betonových zatravnovacích dlaždic. U stávajících výškově vyrovnávacích stupňů na trase řešeného chodníku před objektem bytového domu v ulici Jižní bude udělán nájezd pro kočky z betonové zámkové dlažby.

Podrobný popis stavby je uveden v předložené projektové dokumentaci zpracované v rozsahu pro vydání stavebního povolení, zak. č.: 23-10, datum: březen 2023, kterou zpracovala společnost PS projekty, spol. s r. o., sídlem 14. října 4, 415 01 Teplice, IČ: 25423126 a kterou následně ověřil autorizačním razítkem Ing. Milan Klíma autorizovaný inženýr pro pozemní stavby; ČKAIT – 0401323, do které je možné nahlédnout u Městského úřadu Bílina, Odboru dopravy, životního prostředí a stavebního úřadu, se sídlem Seifertova 1, 418 01 Bílina, a to v PO a ST od 08:00 do 11:00 hodin a od 13:00 do 16:00 hodin; v ostatních dnech po telefonické nebo e-mailové dohodě (viz kontaktní údaje v záhlaví tohoto dokumentu).

Odbor dopravy, životního prostředí a stavebního úřadu Městského úřadu Bílina, jako speciální stavební úřad pro stavby dopravní infrastruktury, příslušný podle ustanovení § 15 odst. 1 písm. c) zákona č. 183/2006 Sb., o územním plánování a stavebním řádu, ve znění pozdějších předpisů (dále jen „stavební zákon“) a ustanovení § 40 odst. 4 písm. a) zákona č. 13/1997 Sb., o pozemních komunikacích, ve znění pozdějších předpisů (dále jen „zákon o pozemních komunikacích“) oznamuje podle ustanovení § 112 odst. 1 stavebního zákona zahájení řízení o vydání stavebního povolení a současně, z důvodu toho, že jsou správnímu orgánu dobře známi poměry staveniště a žádost poskytuje dostatečný podklad pro posouzení navrhované stavby a stanovení podmínek k jejímu provádění, upouští podle ustanovení § 112 odst. 2 stavebního zákona od ohledání na místě a ústního jednání.

Dotčené orgány mohou uplatnit svá závazná stanoviska a účastníci řízení své námítky do 15 dní ode dne následujícího po dni doručení tohoto oznámení. K později uplatněným závazným stanoviskům, námítkám, popřípadě důkazům nebude přihlédnuto. Dotčené orgány a účastníci řízení mohou nahlížet do podkladů rozhodnutí na Městském úřadě Bílina, odboru dopravy, životního prostředí a stavebního úřadu, Seifertova 1, 418 01 Bílina, v úřední dny, a to v pondělí a ve středu od 8:00 – 11:00 hodin a od 13:00 – 16:00 hodin, v ostatních dnech po telefonické domluvě (viz kontaktní údaje v záhlaví tohoto dokumentu).

Poučení:

Pokud dotčený orgán státní správy, jehož rozhodnutí nebo opatření vyžadované zvláštním předpisem nebylo k žádosti o stavební povolení získáno (nebylo doloženo společně s žádostí) před oznámením zahájení stavebního řízení, nesdělí ve stanovené lhůtě stanovisko k navrhované stavbě, platí, že z hlediska jím sledovaných veřejných zájmů se stavbou souhlasí.

Účastník řízení může podle § 114 odst. 1 zákona č. 183/2006 Sb., o územním plánování a stavebním řádu (stavební zákon), ve znění pozdějších předpisů, uplatnit námítky proti projektové dokumentaci, způsobu provádění a užívání stavby nebo požadavkům dotčených orgánů, pokud je jimi přímo dotčeno jeho vlastnické právo nebo právo založené smlouvou provést stavbu nebo opatření nebo právo odpovídající věcnému břemenu k pozemku nebo stavbě.

Pověřený zaměstnanec stavebního úřadu je podle § 172 odst. 1 zákona č. 183/2006 Sb., o územním plánování a stavebním řádu (stavební zákon), ve znění pozdějších předpisů, oprávněn při plnění úkolů vstupovat na cizí pozemky, stavby a do staveb s vědomím jejich vlastníků při zjišťování stavu stavby a pozemku nebo opatrování důkazů a dalších podkladů pro vydání správního rozhodnutí nebo opatření.

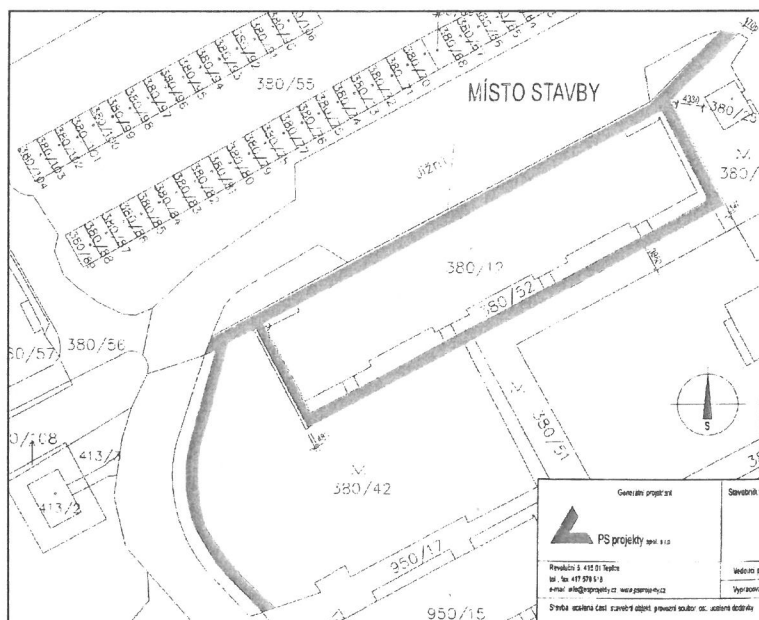
Stavební úřad může podle § 173 odst. 1 zákona č. 183/2006 Sb., o územním plánování a stavebním řádu (stavební zákon), ve znění pozdějších předpisů, uložit pořádkovou pokutu do 50 000 Kč tomu, kdo závažným způsobem ztěžuje postup v řízení anebo plnění úkolů podle § 172 odst. 1 zákona č. 183/2006 Sb., o územním plánování a stavebním řádu (stavební zákon), ve znění pozdějších předpisů, tím, že znemožňuje oprávněné úřední osobě nebo osobě jí přizvané vstup na svůj pozemek nebo stavbu.

Oznámení o zahájení stavebního řízení a další písemnosti v řízení se doručují účastníkům řízení a dotčeným orgánům jednotlivě, nejde-li o řízení s velkým počtem účastníků; v řízení s velkým počtem účastníků se oznámení o zahájení řízení a další písemnosti v řízení doručují postupem podle § 144 odst. 6 správního řádu, dotčeným orgánům se doručuje jednotlivě; účastníky řízení podle § 27 odst. 1 správního řádu jsou vždy účastníci řízení podle § 109 písm. a) až d). U stavebních záměrů zasahujících do území několika obcí se v řízení s velkým počtem účastníků oznámení o zahájení řízení a další písemnosti v řízení doručují vždy veřejnou vyhláškou podle § 25 odst. 3 správního řádu; jednotlivě se doručuje dotčeným orgánům a účastníkům řízení podle § 109 písm. a) až d). V případě řízení s velkým počtem účastníků se v oznámení o zahájení řízení a v dalších úkonech řízení účastníci řízení podle § 109 písm. e) a f) identifikují označením pozemků a staveb evidovaných v katastru nemovitostí přímo dotčených vlivem záměru.

Nechá-li se některý z účastníků řízení zastupovat, předloží jeho zástupce při jednání písemnou plnou moc.

Poznámka: Správní poplatek se dle ustanovení § 8 odst. 1 písm. c) zákona č. 634/2004 Sb., o správních poplatcích, ve znění pozdějších předpisů, nevyměřuje.

Grafická část:



Ing. Oldřich Jedlička, DiS. v. r.
vedoucí odboru dopravy, životního prostředí
a stavebního úřadu

Rozdělovník:

Účastníci řízení podle ust. § 109 písm. a) stavebního zákona:

Město Bílina, Břežánská 50/4, 418 01 Bílina

v z.: PS projekty, spol. s r. o., 14. října 4, 415 01 Teplice – DS

Účastníci řízení podle ust. § 109 písm. d) a e) stavebního zákona:

GasNet, s. r. o., Klášská 940/96, 400 01 Ústí nad L. – DS

GasNet Služby, s. r. o., Plynárenská 499/1, 602 00 Brno – DS

ČEZ Distribuce, a. s., Teplická č. p. 874/8, Děčín IV-Podmokly, 405 02 Děčín 2 – DS

ČEZ Teplárenská, a. s., Bezručova 2212/30, 251 01 Říčany – DS

Severočeské vodovody a kanalizace, a. s., Přítkovská č. p. 1689/14, 415 01 Teplice – DS

Severočeská vodárenská společnost, a. s., Přítkovská č. p. 1689/14, 415 01 Teplice – DS

Městské technické služby Bílina, p. o., Teplická 899, 418 01 Bílina – DS

Vodafone Czech Republic, a. s., Náměstí Junkových 2, 155 00 Praha 5 – DS

T-Mobile Czech Republic, a. s., Tomíčková 2144/1, 148 00 Praha – DS

CETIN, a. s., Českomoravská 2510/19, 190 00 Praha – DS

Dotčené orgány:

Městský úřad Bílina, ODŽPaSÚ – odd. ŽP, Břežánská 50/4, 41801 Bílina – vnitřně

Městský úřad Bílina, ODŽPaSÚ – SÚ, Břežánská 50/4, 41801, Bílina – vnitřně

Městský úřad Bílina, ODŽPaSÚ – SSÚ, Seifertova 1, 41801, Bílina – vnitřně

Městský úřad Bílina, ODŽPaSÚ – ÚÚP, Břežánská 50/4, 41801, Bílina – vnitřně

PČR KRP ÚK, ÚO Teplice, Dopravní inspektorát, Husitská č. p. 708/5, 415 01 Teplice 1 – DS

Ministerstvo zdravotnictví ČR – ČILZ, Palackého nám. 375/4, 128 01 Praha – DS

Na vědomí:

Hasičský záchranný sbor ÚK, Územní odbor Teplice, Riegrova 1898, 41501, Teplice 1 – DS

Vlastní



Datová schránka: abivmtb, PS projekty spol. s r.o.
Uživatel: Miroslav Částek

Přijatá zpráva - Detail zprávy

Předmět: Oznámení o zah. SŘ: SŘ - Oprava chodníku v ul. Jižní vč. sanace opěrné zdi, poz. parc. č. 380/52, 40

ID zprávy: 1222527066

Typ zprávy: Přijatá datová zpráva

Stav zprávy: Doručená

Datum a čas: 31. 7. 2023 v 15:57:45

Odesílatel: Město Bílina, Břežánská 50/4, 41801 Bílina, CZ

ID schránky: qdtb7vx

Typ schránky: Orgán veřejné moci

Odesílající osoba: Administrátor

Zmocnění: 0/0 Sb. § - odst. - písm. -

Naše čís. jednací: MUBI 30034/2023

Naše spisová zn.: MUBI 21441/2023 OD

Vaše čís. jednací: Nezadáno

Vaše spisová zn.: Nezadáno

K rukám: Nezadáno

Do vlastních rukou: Ne

Zakázáno doručení fikcí: Ne

Přílohy:

2023-21441.pdf (463,19 kB)

Události zprávy:

- 31. 7. 2023 v 15:55:32** EV0: Datová zpráva byla podána.
- 31. 7. 2023 v 15:55:32** EV5: Datová zpráva byla dodána do datové schránky příjemce. Je-li příjemcem datové zprávy orgán veřejné moci vystupující v postavení orgánu veřejné moci, byla datová zpráva tímto okamžikem doručena.
- 31. 7. 2023 v 15:57:45** EV11: Přihlásila se oprávněná osoba ve smyslu § 8, odst. 1 až 4 zákona č. 300/2008 Sb., v platném znění. Datová zpráva je nyní doručena. Případné dřívější datum doručení fikcí nebo doručení dodáním do schránky orgánu veřejné moci není dotčeno.



Pomáhat a chránit

KŘP ÚSTECKÉHO KRAJE

Územní odbor Teplice
dopravní inspektorát

3

Č. j. KRPU-107115-4/ČJ-2023-040906

Teplice 26. července 2023

Počet stran: 1

PS projekty spol. s r.o.

Revoluční 5

415 01 Teplice

PS projekty s.r.o.	
přijato dne: 4.8.23	pod č. 679
přidělena k vyřízení: LUKAŠ	přílohy:
pozn.	
23-10	

Stanovisko ke stavebnímu řízení stavby „Oprava chodníku v ulici Jižní, Bílina“

Policie České republiky Dopravní inspektorát v Teplicích po posouzení vaší žádosti z hlediska bezpečnosti a plynulosti silničního provozu a v souladu s ustanovením § 16 odst. 2 písm. b) zákona č. 13/1997 Sb., o pozemních komunikacích souhlasí s realizací výše uvedené stavby.

Dopravní inspektorát Teplice podle ustanovení § 77 odst. 2 písm. b) zákona č. 361/2000 Sb., o provozu na pozemních komunikacích v platném znění doporučuje stanovení dopravního zařízení (parkovacích dorazů) před chodníkem dle předloženého výkresu č. C.3b (viz příloha).

Toto stanovisko není vydáno z příslušnosti hospodařit s majetkem Policie České republiky, k níž je příslušný odbor správy movitého majetku Krajského ředitelství policie Ústeckého kraje.

por. Bc. Sergej Iljučok
komisař
439258, 439260npor. Bc. Michal Koubek
vedoucí DI

Bc. Michal Koubek

Digitálně podepsal:
Bc. Michal Koubek
POLICIE ČESKÉ REPUBLIKY

Důvod: Za správnost vyhotovení

26.07.2023 09:10:32

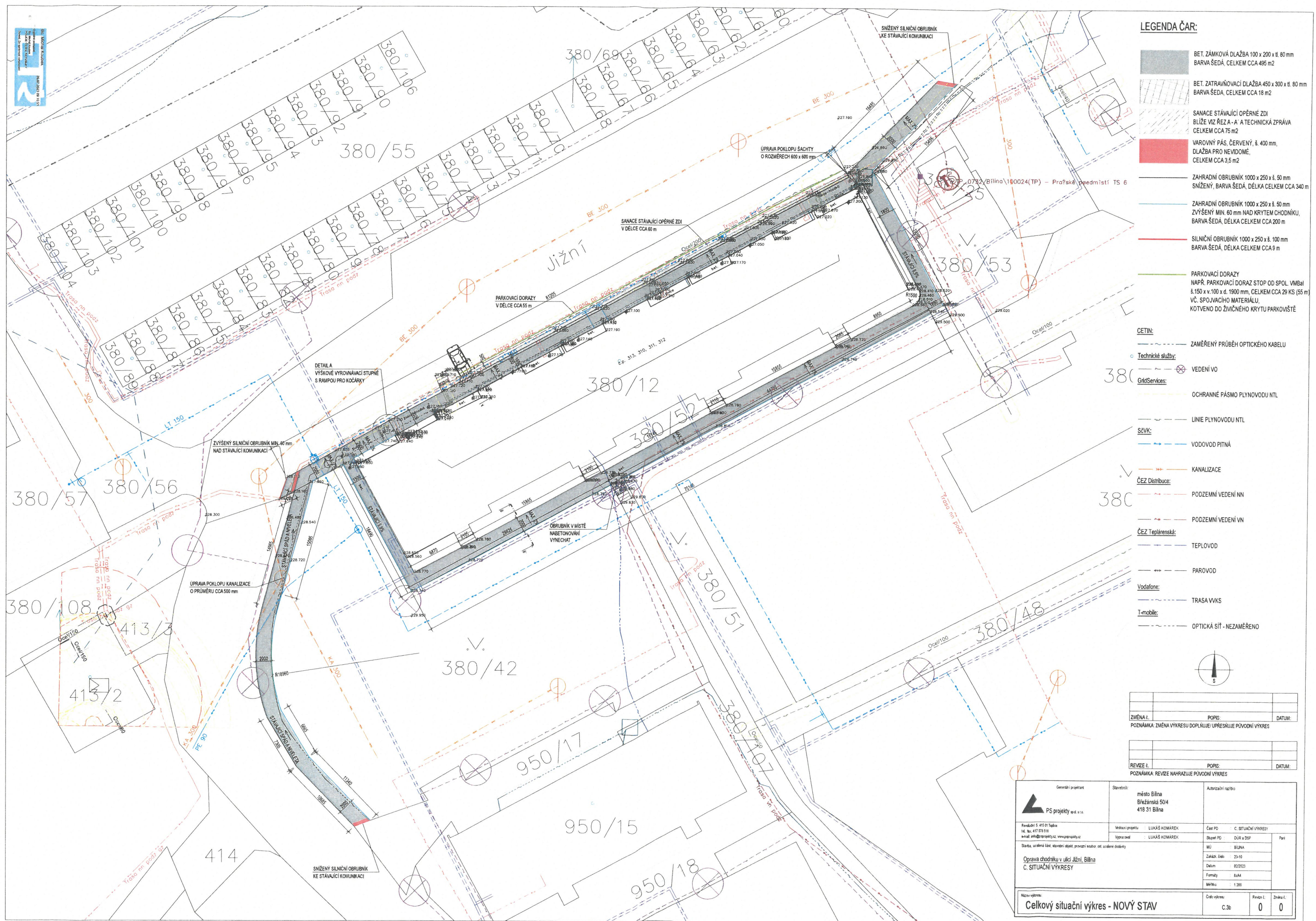
Mikrofilmová kopie

Husitská 708/5
415 01 Teplice

Tel.: 974 439 260

E-mail: epodatelna.policie@pcr.cz


ID DS: a64ai6n



- LEGENDA ČAR:**
- BET. ZÁMKOVÁ DLAŽBA 100 x 200 x tl. 80 mm
BARVA ŠEDÁ, CELKEM CCA 496 m²
 - BET. ZATRAVŇOVACÍ DLAŽBA 450 x 300 x tl. 80 mm
BARVA ŠEDÁ, CELKEM CCA 18 m²
 - SANACE STÁVAJÍCÍ OPĚRNÉ ZDI
BLÍŽE VIZ ŘEZ A-A A TECHNICKÁ ZPRÁVA
CELKEM CCA 75 m²
 - VAROVNÝ PÁS, ČERVENÝ, š. 400 mm,
DLAŽBA PRO NEVIDOMÉ,
CELKEM CCA 3,5 m²
 - ZAHRADNÍ OBRUBNÍK 1000 x 250 x š. 50 mm
SNÍŽENÝ, BARVA ŠEDÁ, DÉLKA CELKEM CCA 340 m
 - ZAHRADNÍ OBRUBNÍK 1000 x 250 x š. 50 mm
ZVÝŠENÝ MIN. 60 mm NAD KRYTEM CHODNÍKU,
BARVA ŠEDÁ, DÉLKA CELKEM CCA 200 m
 - SILNIČNÍ OBRUBNÍK 1000 x 250 x š. 100 mm
BARVA ŠEDÁ, DÉLKA CELKEM CCA 9 m
 - PARKOVACÍ DORAZY
NAPŘ. PARKOVACÍ DORAZ STOP OD SPOL. VMBal
š. 150 x v. 100 x d. 1900 mm, CELKEM CCA 29 KS (55 m)
VČ. SPOJVACÍHO MATERIÁLU,
KOTVENO DO ŽIVČNÉHO KRYTU PARKOVIŠTĚ
 - CETIN:**
 - ZAMĚŘENÝ PRŮBĚH OPTICKÉHO KABELU
 - Technické služby:**
 - VEDENÍ VO
 - GridServices:**
 - OCHRANNÉ PÁSMO PLYNOVODU NTL
 - SEVK:**
 - LINIE PLYNOVODU NTL
 - VODOVOD PITNÁ
 - ČEZ Distribuce:**
 - KANALIZACE
 - PODZEMNÍ VEDENÍ NN
 - PODZEMNÍ VEDENÍ VN
 - ČEZ Teplárenská:**
 - TEPLOVOD
 - Vodafone:**
 - PAROVOD
 - T-mobile:**
 - TRASA VKKS
 - Optická síť - NEZAMĚŘENO**



ZMĚNA č. 1			POPIS	DATUM
POZNÁMKA: ZMĚNA VÝKRESU DOPLŇUJE/UPRVSŇUJE PŮVODNÍ VÝKRES				
REVIZE č. 1			POPIS	DATUM
POZNÁMKA: REVIZE NAHRADUJE PŮVODNÍ VÝKRES				

Generální projektant  PS projekty s.r.o.		Stavěbník město Bílina Břežanská 50/4 418 31 Bílina	Autorizaci razítko	
Revizní list č. 415/01 Tiskové tel. fax 417 578 916 e-mail info@psprojekty.cz, www.pspojekty.cz		Vedoucí projektu : LUKÁŠ KOMÁREK Výpracoval : LUKÁŠ KOMÁREK	Část PD : C. SITUÁČNÍ VÝKRESY Stupeň PD : DÚR a DSP	Příl. Part
Stavba, ucelená část, stavební objekt, provozní součást, ucelené dodávky Oprava chodníku v ulici Jižní, Bílina C. SITUÁČNÍ VÝKRESY		MU : BILINA	Zakázka číslo : 23-19	
		Datum : 02/2023	Formát : A4	
		Měřítko : 1:200		
Název výkresu: Celkový situační výkres - NOVÝ STAV		Číslo výkresu: C.3b	Revize č. 0	Změna č. 0



Datová schránka: abivmtb, PS projekty spol. s r.o.
Uživatel: Miroslav Částek

Přijatá zpráva - Detail zprávy

Předmět: STAVBA - OPRAVA CHODNÍKU - UL. JIŽNÍ - BÍLINA
ID zprávy: 1220736288
Typ zprávy: Přijatá datová zpráva
Stav zprávy: Doručená
Datum a čas: 31. 7. 2023 v 10:41:51

Odesílatel: Krajské ředitelství policie Ústeckého kraje, Lidické náměstí 899/9, Ústí nad Labem-centrum, 40001 Ústí nad Labem, CZ
ID schránky: a64ai6n
Typ schránky: Orgán veřejné moci
Odesílající osoba: Pověřená osoba

Zmocnění: Nežadáno
Naše čís. jednací: KRPU-107115-4/ČJ-2023-040906
Naše spisová zn.: KRPU-107115/ČJ-2023-040906
Vaše čís. jednací: Nežadáno
Vaše spisová zn.: Nežadáno
K rukám: Ing. Jitka Koubková
Do vlastních rukou: Ne
Zakázáno doručení fikcí: Ne

Přílohy:

C3b_nový stav_sig.pdf (512,11 kB)
stanovisko DI Teplice_sig.pdf (323,87 kB)

Události zprávy:

26. 7. 2023 v 10:08:37 EV0: Datová zpráva byla podána.
26. 7. 2023 v 10:08:37 EV5: Datová zpráva byla dodána do datové schránky příjemce. Je-li příjemcem datové zprávy orgán veřejné moci vystupující v postavení orgánu veřejné moci, byla datová zpráva tímto okamžikem doručena.
31. 7. 2023 v 10:41:51 EV11: Přihlásila se oprávněná osoba ve smyslu § 8, odst. 1 až 4 zákona č. 300/2008 Sb., v platném znění. Datová zpráva je nyní doručena. Případné dřívější datum doručení fikcí nebo doručení dodáním do schránky orgánu veřejné moci není dotčeno.



MĚSTSKÝ ÚŘAD BÍLINA

Břežánská 50/4, 418 31 Bílina

ODBOR DOPRAVY, ŽIVOTNÍHO PROSTŘEDÍ
A STAVEBNÍHO ÚŘADU

ÚŘAD ÚZEMNÍHO PLÁNOVÁNÍ

4

Vedoucí odboru

Ing. Oldřich Jedlička, DiS.

Spis. zn.: MUBI/22627/2023/ODŽPaSÚ/Sch
Č. j.: MUBI 23198/2023

Vyřizuje: Oprávněná úřední osoba:

Ing. Eva Schwarzová

Tel: 417 810 884

Mobil: ---

E-mail: schwarzova@bilina.cz

Datum: 05.06.2023

DLE ROZDĚLOVNÍKU	
PS projekty s.r.o.	
přijato dne: 13.6.23	pod č. 489
přeloženo k vyřízení: LUKAŠ	přílohy:
pozn.	
23-10	

ZÁVAZNÉ STANOVISKO orgánu územního plánování

Městský úřad Bílina, odbor dopravy, životního prostředí a stavebního úřadu, jako úřad územního plánování příslušný podle ustanovení § 6 odst. 1 písm. e) zákona č. 183/2006 Sb., o územním plánování a stavebním řádu (stavební zákon), ve znění pozdějších předpisů (dále jen "stavební zákon"), přezkoumal, podle ustanovení § 96b odst. 3 stavebního zákona z hlediska souladu s politikou územního rozvoje, s územně plánovací dokumentací a z hlediska uplatňování cílů a úkolů územního plánování, žádost, kterou dne 31.05.2023 podal:

PS projekty spol. s r.o., IČO 25423126, Revoluční č.p. 5, 415 01 Teplice 1,, (dále jen "žadatel"),

ve věci:

Oprava chodníku v ul. Jižní, Bílina

na pozemcích parcel číslo 380/52, 400, 950/10 v katastrálním území Bílina-Újezd

Jedná se o opravu stávajícího chodníku a opěrné zdi, která je ve špatném technickém stavu. Opravou chodníku je výměna krytu za zámkovou dlažbu. Součástí je sanace stávající opěrné zdi před objektem bytového domu v ulici Jižní. Výměra chodníku je cca 490 m².

Na základě tohoto přezkoumání vydává podle § 149 odst. 1 a § 136 zákona č. 500/2004 Sb., správní řád, ve znění pozdějších předpisů a v souladu s § 96b odst. 3 stavebního zákona toto závazné stanovisko:

záměr je přípustný.

Závazné stanovisko platí dva roky od jeho vydání.

Odůvodnění:

Záměr byl předložen orgánu územního plánování za účelem vydání závazného stanoviska pro žadatele **Město Bílina, Břežánská 50/4, Bílina 418 31** k záměru „Oprava chodníku v ul. Jižní, Bílina, na p. č. na pozemcích parcel číslo 380/52, 400, 950/10 v k. ú. Bílina - Újezd.“ K žádosti o vydání závazného stanoviska byly doloženy tyto podklady.

Podklady pro vydání závazného stanoviska:

Při vydání závazného stanoviska vycházel úřad územního plánování z následujících podkladů předložených PS projekty spol. s r.o., Revoluční 5, 415 01 Teplice

Textová část:

- A. Průvodní zpráva, datum: únor 2023
- B. Souhrnná technická zpráva, datum: únor 2023

Grafická část:

- Katastrální situační výkres, datum 02/2023, měřítko 1:500

Kromě předložených dokumentů vycházel úřad územního plánování z podkladů:

- Politiky územního rozvoje České republiky, ve znění Aktualizace č. 1,2,3,4 a 5 (dále jen aPÚR), schválené Usnesením vlády, která nabyla účinnosti 20.08.2021. (Úplné znění aPÚR závazné od 20.08.2021)

- Zásad územního rozvoje Ústeckého kraje, ve znění Aktualizace č. 1,2,3 a 4 (dále jen aZÚR) účinné od 4.2.2023. (Úplné znění aZÚR závazné od 4.2.2023)
- Územního plánu Bílina, ve znění Změny č. 1. územního plánu Bílina (dále jen Z1 ÚP Bílina), která byla vydána Zastupitelstvem města Bílina usnesením č. 28/2021 ze dne 10. 02. 2021 a nabyla účinnosti 15. 3. 2021. (Úplné znění Z1 ÚP Bílina závazné od 15. 3. 2021).

Přezkoumání záměru:

Orgán územního plánování přezkoumal záměr podle § 96b odst. 3 stavebního zákona, zda je přípustný z hlediska souladu s politikou územního rozvoje a územně plánovací dokumentací a z hlediska uplatňování cílů a úkolů územního plánování, či nikoliv.

Platná aPÚR stejně jako aZÚR záměr neřeší, proto byl záměr posuzován z hlediska souladu s územním plánem.

Předmětný záměr se dle platné územně plánovací dokumentace (Územního plánu Bílina) nachází **v zastavěném území obce.**

Parcela číslo 380/52 se nachází na ploše se způsobem využití: „BH“ – **bydlení v bytových domech**

Hlavní využití: bydlení v bytových domech, bydlení v rodinných domech.

Přípustné využití: veřejné občanské vybavení, dětská hřiště, venkovní otevřená zařízení tělovýchovy a sportu do 1000 m², nezbytné liniové trasy a plochy technické a dopravní infrastruktury, podzemní skupinové garáže, plochy veřejných prostranství, ochranná a izolační zeleň.

Parcely číslo 400 a 950/10 se nachází na ploše se způsobem využití: **DS“ - DOPRAVNÍ INFRASTRUKTURA SILNIČNÍ.** Hlavní využití pro silniční dopravu (silnice I., II a III. třídy, páteřní městské komunikace), plochy a zařízení dopravní vybavenosti, zařízení pro dopravu v klidu, veškeré nezbytné součásti komunikací (názspy, zářezy, mosty). Přípustné využití cyklotrasy a cyklostezky, skladové a výrobní plochy pro činnost spojenou s dopravní vybaveností, plochy veřejných prostranství, nezbytné liniové trasy a plochy technické vybavenosti, ochranná a izolační zeleň, Z43 – protipovodňová opatření.

Požadovaný záměr je **v souladu** s kontextem dané lokality. Z hlediska funkčního využití je předložený návrh **v souladu s územním plánem.**

Orgán územního plánování dále posuzoval soulad záměru s relevantními cíli a úkoly územního plánování (§18 a §19 stavebního zákona), přičemž dospěl k těmto závěrům: *Záměr je v souladu s požadavky ustanovení § 19 odst. 1 písm. d) a e) stavebního zákona, splňuje podmínky pro hospodárné využívání zastavěného území podle § 18 odst. 4 stavebního zákona. Pro umístění navrženého záměru není nutné stanovit podmínky.*

Z uvedených důvodů dospěl orgán územního plánování, že posuzovaný záměr **je přípustný.**

Platnost závazného stanoviska nelze prodloužit, pokud se změnily podmínky v území.

MĚSTSKÝ ÚŘAD BÍLINA
odbor dopravy, životního prostředí
a stavebního úřadu
ÚŘAD ÚZEMNÍHO PLÁNOVÁNÍ
Břežanská 50/4, 418 31 Bílina
-1-

Sc

Ing. Eva Schwarzová v.r.
Úřad územního plánování
Oprávněná úřední osoba

Rozdělovník:

PS projekty spol. s r.o., IDDS: abivmtb
sídlo: Revoluční č.p. 5, 415 01 Teplice 1



MĚSTSKÝ ÚŘAD BÍLINA

Břežanská 50/4, 418 31 Bílina

Detašované pracoviště: Seifertova 1, 418 31 Bílina

ODBOR DOPRAVY, ŽIVOTNÍHO PROSTŘEDÍ
A STAVEBNÍHO ÚŘADU

Silniční správní úřad

Vedoucí odboru

Ing. Oldřich Jedlička, DiS.

Spis. zn.: MUBI 22628/2023/ODŽPaSÚ/Je
Č. j.: MUBI 22992/2023

Vyřizuje: Oprávněná úřední osoba:
Ing. Oldřich Jedlička, DiS.
Tel: +420 417 810 890
Mobil: +420 720 942 855
E-mail: jedlickao@bilina.cz

Datum: 02.06.2023

DLE ROZDĚLOVNÍKU

PS projekty s.r.o.

přijato dne: 6.6.23 pod č. 443

přiděleno k vyřízení: LUKAŠ přiložky:

pozn.

23-10

VYJÁDRĚNÍ

Městský úřad Bílina, odbor dopravy, životního prostředí a stavebního úřadu, jako věcně a místně příslušný silniční správní úřad ve věcech místních komunikací podle ustanovení § 40 odst. 5 písm. b) zákona č. 13/1997 Sb., o pozemních komunikacích, ve znění pozdějších předpisů (dále jen „zákon o pozemních komunikacích“) obdržel dne 31.05.2023 žádost města Bílina, se sídlem Břežanská 50/4, 418 01 Bílina, IČ: 00266230, které je dále na základě plné moci zastoupeno společností PS projekty, spol. s r. o., sídlem 14. října 4, 415 01 Teplice, IČ: 25423126, o vydání vyjádření zdejšího silničního správního úřadu k záměru:

**„Oprava chodníku v ul. Jižní vč. sanace opěrné zdi,
poz. parc. č. 380/52, 400 a 950/10, k. ú. Bílina – Újezd“**
(dále jen „stavba“ nebo „záměr“).

Popis stavby:

Předmětem projektové dokumentace je oprava chodníku s výměnou stávajícího krytu za zámkovou dlažbu. Stavba bude sloužit nadále jako komunikace pro pěší. Součástí stavebního záměru je též sanace stávající opěrné zdi před objektem bytového domu v ulici Jižní. Stávající kryt chodníku a opěrná zeď je ve špatném technickém stavu. Výměra chodníku je cca 490 m². Chodník bude realizován v původní trase, ve stejných rozměrech, spádech a niveletě dle výkresové části dokumentace. Nové chodníky budou z betonové zámkové dlažby o tloušťce 80 mm (100 x 200 x 80 mm) v přírodní šedé barvě včetně obrubníků (1000 x 250 x 50 mm) a zatravnovacích dlaždic (šířka 400 mm). Pod zahradní a silniční obrubníky budou umístěny betonové polštáře. Zámková dlažba bude spárována křemičitým pískem. Obrubníky budou z jedné strany snížené kvůli odtoku vody do přilehlých zelených ploch a z druhé strany bude obrubník zvýšený min. 60 mm nad úroveň krytu chodníku. Zvýšený obrubník bude sloužit jako vodící linie pro nevidomé. Varovné pásy budou z dlažby pro nevidomé (s výstupky) v červené barvě. V napojení chodníků na silnici budou udělány nové silniční obrubníky dle výkresové části dokumentace. Ve styku stávající opěrné zdi a řešeného chodníku před objektem bytového domu v ulici Jižní bude uděláno odvodnění z betonových zatravnovacích dlaždic. U stávajících výškově vyrovnávacích stupňů na trase řešeného chodníku před objektem bytového domu v ulici Jižní bude udělán nájezd pro kočárky z betonové zámkové dlažby.

Podrobný popis stavby je uveden v předložené projektové dokumentaci zpracované v rozsahu pro vydání stavebního povolení, zak. č.: 23-10, datum: březen 2023, kterou zpracovala společnost PS projekty, spol. s r. o., sídlem 14. října 4, 415 01 Teplice, IČ: 25423126 a kterou následně ověřil autorizačním razítkem Ing. Milan Klíma autorizovaný inženýr pro pozemní stavby; ČKAIT – 0401323.

Na základě výše uvedeného, Městský úřad Bílina, odbor dopravy, životního prostředí a stavebního úřadu, jako věcně a místně příslušný silniční správní úřad obce ve věcech místních komunikací, vydává toto vyjádření a zároveň z hlediska zájmů sledovaných zdejším silničním správním úřadem:

nemá námitek

proti vydání stavebního povolení, jakožto ani proti realizaci výše uvedeného záměru, a to za předpokladu dodržení následujících podmínek:

1. Stavba bude provedena podle předložené dokumentace zak. č.: 23-10, datum: březen 2023 zpracované společností PS projekty, spol. s r. o., sídlem 14. října 4, 415 01 Teplice, IČ: 25423126, kterou následně ověřil autorizačním razítkem Ing. Milan Klíma autorizovaný inženýr pro pozemní stavby; ČKAIT – 0401323.
2. V rámci provádění stavby nebude docházet ke znehodnocování či znečišťování pozemních komunikací. V případě, že k tomuto dojde je zhotovitel povinen uvést stav komunikací do původního stavu.
3. Stavebními pracemi poškozené dopravní značení vč. vodorovného, bude na náklady zhotovitele obnoveno odbornou firmou ve stávající materiálové kvalitě, což bude dokladováno zdejšímu silničnímu správnímu úřadu.
4. Zhotovitel si požádá u místně příslušného silničního správního úřadu, jímž je podle ustanovení § 40 odst. 5 písm. b) zákona o pozemních komunikacích zdejší odbor dopravy, životního prostředí a stavebního úřadu (kontaktní osoba: Jindra Záhořová, tel.: 417 810 898, e-mail: zahorova@bilina.cz), o povolení zvláštního užívání místní komunikace podle ustanovení § 25 odst. 6 písm. c) bodu 3 zákona č. 13/1997 Sb., o pozemních komunikacích, ve znění pozdějších předpisů, a to nejméně 4 týdny před zahájením stavebních (výkopových) prací.
5. Pokud si to akce bude vyžadovat, požádá si zhotovitel u místně příslušného správního úřadu, jímž je podle ustanovení § 124 odst. 6 zákona č. 361/2000 Sb., o provozu na pozemních komunikacích odbor dopravy, životního prostředí a stavebního úřadu Městského úřadu Bílina (kontaktní osoba: Jindra Záhořová, tel.: 417 810 898, email: zahorova@bilina.cz), o stanovení přechodné úpravy provozu na pozemních komunikacích. Pro rychlejší stanovení přechodné úpravy provozu je možné k žádosti přiložit návrh dopravního značení (DIO) projednaný a odsouhlasený Policií ČR, KŘ Policie ÚK, dopravní inspektorát Teplice.
6. Investor záměr realizace stavby projedná se všemi vlastníky dotčených pozemkových parcel, jakožto i s vlastníkem staveb na nich, kdy následně k případným žádostem doloží jejich souhlas s prováděním stavby.

Poznámka:

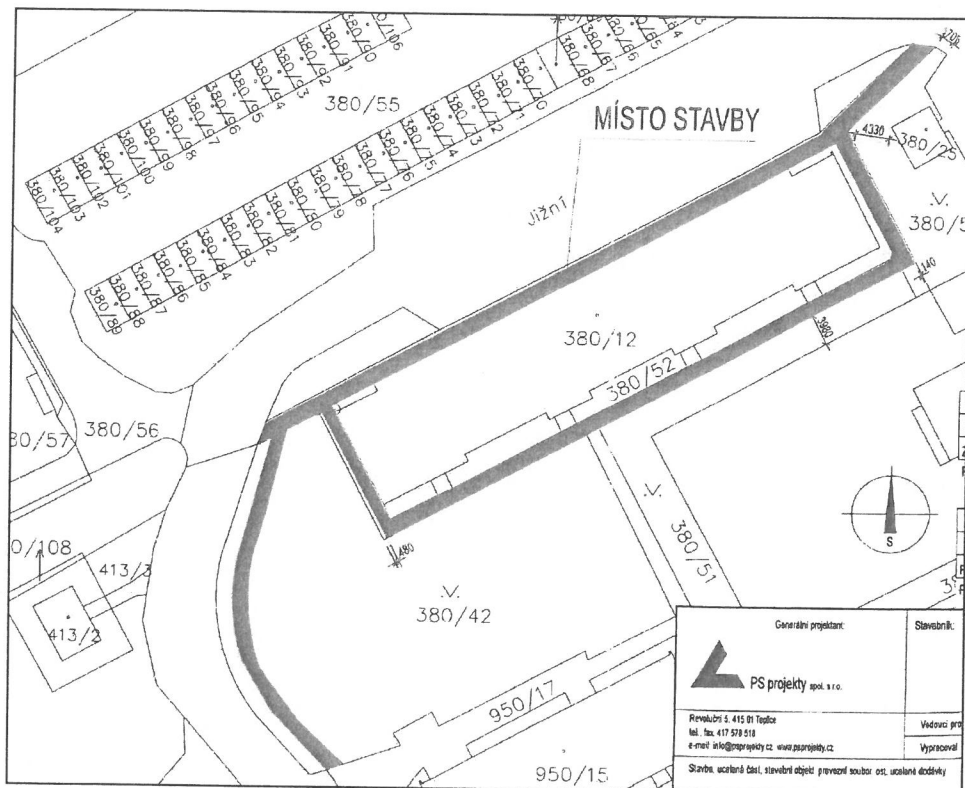
Upozorňujeme, že výkopové práce a zábory zeleně jsou zpoplatněny místní Obecně závaznou vyhláškou č. 04/2017, o místním poplatku za užívání veřejného prostranství. Zhotovitel bude řádně vést denní záznamy o záborech veřejného, které následně nahlásí zdejšímu odboru dopravy, který je správcem poplatku.

Za předpokladu splnění výše uvedených podmínek a dále pak, že touto činností nebudou dotčeny ostatní komunikace, nemá zdejší silniční správní úřad námitek proti navrhované stavbě a souhlasí s vydáním územního rozhodnutí (souhlasu).

Toto vyjádření nenahrazuje stanoviska ostatních dotčených odborů Městského úřadu Bílina, dotčených orgánů státní správy, nebo ostatních účastníků navazujících řízení (např. vlastníka komunikace, jímž je město Bílina), jakožto nenahrazuje souhlas zdejšího silničního správního úřadu se zvláštním užíváním pozemních komunikací a souhlas s uložením inženýrských sítí.

Ing. Oldřich Jedlička, DiS. v. r.
vedoucí odboru dopravy, životního prostředí
a stavebního úřadu

Grafická část vyjádření:



Rozdělovník:

Město Bílina, Břežanská 50/4, 418 01 Bílina

v z.: PS projekty, spol. s r. o., 14. října 4, 415 01 Teplice – DS

Na vědomí:

Vlastní

**Datová schránka:** abivmtb, PS projekty spol. s r.o.**Uživatel:** Miroslav Částek

Přijatá zpráva - Detail zprávy

Předmět: Vyjádření SSÚ k záměru: Vyjádření SSÚ k záměru - Oprava chodníku v ul. Jižní vč. sanace opěrné zdi,**ID zprávy:** 1198969276**Typ zprávy:** Přijatá datová zpráva**Stav zprávy:** Doručená**Datum a čas:** 5. 6. 2023 v 13:47:34**Odesílatel:** Město Bílina, Břežánská 50/4, 41801 Bílina, CZ**ID schránky:** qdtb7vx**Typ schránky:** Orgán veřejné moci**Odesílající osoba:** Administrátor**Zmocnění:** 0/0 Sb. § - odst. - písm. -**Naše čís. jednací:** MUBI 22992/2023**Naše spisová zn.:** MUBI 22628/2023 OD**Vaše čís. jednací:** Nezádáno**Vaše spisová zn.:** Nezádáno**K rukám:** Nezádáno**Do vlastních rukou:** Ne**Zakázáno doručení fikcí:** Ne

Přílohy:

2023-22628.pdf (455,87 kB)

Události zprávy:

5. 6. 2023 v 11:26:31 EV0: Datová zpráva byla podána.**5. 6. 2023 v 11:26:31** EV5: Datová zpráva byla dodána do datové schránky příjemce. Je-li příjemcem datové zprávy orgán veřejné moci vystupující v postavení orgánu veřejné moci, byla datová zpráva tímto okamžikem doručena.**5. 6. 2023 v 13:47:34** EV11: Přihlásila se oprávněná osoba ve smyslu § 8, odst. 1 až 4 zákona č. 300/2008 Sb., v platném znění. Datová zpráva je nyní doručena. Případné dřívější datum doručení fikcí nebo doručení dodáním do schránky orgánu veřejné moci není dotčeno.



MINISTERSTVO ZDRAVOTNICTVÍ

přijato dne: 20.5.23		pod č. 458
přiloženo k vyřízení: LUKAŠ		zpracovatel:
23-10		

6

Praha 26. května 2023

Č. j.: MZDR 13538/2023-2/ČIL-H



MZDRX01OE92Q

ZÁVAZNÉ STANOVISKO

Český inspektorát lázní a zřidel, jakožto součást Ministerstva zdravotnictví dle § 10 odst. 2 zákona č. 2/1969 Sb., o zřízení ministerstev a jiných ústředních orgánů státní správy České socialistické republiky, ve znění pozdějších předpisů (dále jen „ministerstvo“), podle ust. § 37 odst. 3 písm. b) zákona č. 164/2001 Sb., o přírodních léčivých zdrojích, zdrojích přírodních minerálních vod, přírodních léčebných lázních a lázeňských místech a o změně některých souvisejících zákonů, ve znění pozdějších předpisů (dále jen „lázeňský zákon“), v návaznosti na ust. § 149 odst. 1 zákona č. 500/2004 Sb., správní řád, ve znění pozdějších předpisů (dále jen „správní řád“), na základě žádosti, kterou dne 26. dubna 2023 předložilo Město Bílina, Břežánská 50/4, 418 31 Bílina (dále jen „žadatel“), zastoupena na základě plné moci společností PS projekty spol. s r.o., 14. října 4, 415 01 Teplice (dále jen „zpracovatel“),

S O U H L A S Í

s vydáním územního rozhodnutí, stavebního povolení a kolaudačního souhlasu pro stavbu:

„Oprava chodníku v ulici Jižní, Bílina“

Odůvodnění

Dne 26. dubna 2023 předložil na ministerstvo žadatel žádost o vydání závazného stanoviska pro potřeby společného povolení ke stavbě „Oprava chodníku v ulici Jižní, Bílina“ na p.č. 380/52, 400 a 950/10 v k.ú. Bílina – Újezd. Záměrem žadatele je oprava chodníku s výměnou krytu za zámkovou dlažbu. Součástí je sanace stávající opěrné zdi před objektem bytového domu v ulici Jižní.

K žádosti byly přiloženy tyto dokumenty:

- Plná moc
- Dokumentace pro vydání společného povolení a dokumentace pro provádění stavby „Oprava chodníku v ulici Jižní, Bílina“, kterou v 03/2023 vypracoval zpracovatel. Hlavním projektantem je Ing. Martin Klíma, ČKAIT 0401323.

Dotčené území leží v ochranném pásmu II. stupně II A přírodních léčivých zdrojů lázeňského místa Bílina, které bylo stanoveno vyhláškou Severočeského krajského národního výboru z plenárního zasedání ze dne 24. září 1985.

Ministerstvo předmětnou žádost posoudilo a neshledalo žádné skutečnosti, jež by mohly mít negativní dopad na stav přírodních léčivých zdrojů nebo by byly v rozporu se zájmy na jejich preventivní ochranu.

Obsah závazného stanoviska je podle § 149 odst. 1 správního řádu závazný pro výrokovou část rozhodnutí správního orgánu, jehož vydání podmiňuje.

Poučení

Proti tomuto závaznému stanovisku není možné podat rozklad. Jeho obsah je podle § 149 odst. 7 správního řádu možné přezkoumat pouze v rámci odvolání proti rozhodnutí, k němuž je závazné stanovisko vydáváno.

Mgr. Zdeněk Třískala
vedoucí oddělení Český inspektorát lázní a zřidel

rozdělovník

Zasílá se datovou schránkou:

PS projekty spol. s r.o., 14. října 291/4, Trnovany, 415 01 Teplice


Zasílá se na vědomí datovou schránkou:

Městský úřad Bílina, Stavební úřad, Břežanská 50/4, 418 31 Bílina

Vyřizuje: Mgr. Lukáš Hronec

telefon: 224 972 903

Lukas.Hronec@mzcr.cz



PS projekty s.r.o.
přijato dne: 16.23 pod č. 464
přiloženo k vyřízení: LUKÁŠ
pozn.
23-10

Váš dopis zn.:
ze dne: 21. 04. 2023
Naše značka: O23690059510/ÚTPČMO/VP
Č. složky 612117706
Vyřizuje: Petra Váchová
Datová schránka: f7rf9ns
Telefon: 840 111 111
Email: info@scvk.cz
Datum: 31. 05. 2023

Ing. Jitka Koubková
Revoluční 5
415 01 Teplice

Vyjádření společnosti Severočeské vodovody a kanalizace, a.s.

Název akce:	Bílina, Újezd, ul. Jižní, p. p. č. 400 – Oprava chodníku
Účel vyjádření:	předložená dokumentace pro stavební povolení
Zájmové území:	Okres: Teplice
	Obec: Bílina
	Část obce, ulice: u. Jižní
	Katastrální území, parcelní číslo: k. ú. Bílina - Újezd, p. p. č. 380/52, 400, 950/10
Kontaktní osoba:	Ing. Jitka Koubková
Adresa, tel., e-mail	tel: +420 725 873 295
	e-mail: jitka.koubkova@psprojekty.cz
Investor:	Město Bílina
Projektant:	Lukáš Komárek
Vlastník dotčené IS	SVS a.s.
Předchozí vyjádření a rozhodnutí	---
Platnost vyjádření:	jeden rok ode dne vyhotovení (v případě, že Váš zájem nadále trvá, požádejte před uplynutím této lhůty o prodloužení platnosti vyjádření)

Popis navrženého řešení:

Předložená projektová dokumentace řeší opravu chodníku na p. p. č. 380/52, 400, 950/10 v k. ú. Bílina - Újezd.

Nový chodník bude z bet. zámkové dlažby lemován zahradními obrubníky, které budou snížené z jedné strany chodníku kvůli odtoku vody do přilehlých zelených ploch a z druhé strany bude obrubník zvýšený min. 60 mm nad úroveň krytu chodníku, zvýšený obrubník bude sloužit jako vodící linie pro nevidomé. V napojení chodníků na silnici budou provedeny nové silniční obrubníky dle výkresové části. Ve styku stávající opěrné zdi a řešeného chodníku před objektem bytového domu v ulici Jižní bude provedeno odvodnění z bet. zatravnovacích dlaždic. U stávajících výškově vyrovnávacích stupňů na trase řešeného chodníku před objektem bytového domu v ul. Jižní bude proveden nájezd pro kočárky z bet. zámkové dlažby. Trasa chodníku, spádování a niveleta chodníku je stávající, jedná se pouze o výměnu krytu chodníku vč. podkladních vrstev. Vzhledem k terénním podmínkám staveniště není nutno zřizovat odvodnění ani drenáže.

Součástí projektu je sanace stávající opěrné zdi.

S vydáním stavebního povolení / územního souhlasu / na základě předložené

Typ 3

strana 1 / 3


Severočeské vodovody a kanalizace, a.s.

Přítkovská 1689, 415 50 Teplice

Tel.: 601 267 267 • E-mail: info@scvk.cz • www.scvk.cz

Společnost je zapsána v obchodním rejstříku oddíl B, vložka 465, u Krajského soudu v Ústí nad Labem.

IČ: 49099451 • DIČ: CZ49099451



dokumentace ke stavebnímu řízení
souhlasíme,

za předpokladu dodržení následujících podmínek:

- 1) **Stavebník bere na vědomí skutečnost, že v dané lokalitě se nachází zařízení ve správě spol. SČVK a.s. a nadále se bude řídit ustanoveními zákona č. 274/2001 Sb. v platném znění.**
- 2) Zahájení prací nám bude oznámeno 15 dní předem písemně, nebo e-mailovou poštou, včetně jména a telefonického spojení stavebního dozoru a dodavatele stavby – e-mail: info@scvk.cz.
- 3) Před zahájením prací požadujeme vytyčení stávajícího vodohospodářského zařízení na místě.
- 4) Investor stavby prokazatelně seznámí pracovníky, kteří budou provádět práce, s polohou tohoto vedení, včetně jeho profilu, upozorní organizace provádějící práce na možnou polohovou odchylku uložených sítí od výkresové dokumentace.
- 5) **Je nutno respektovat a zachovat funkční povrchové znaky vodohospodářského zařízení. Požadujeme přizpůsobit nové úrovni povrchu veškerá zařízení a příslušenství vodovodního řadu a kanalizační stoky mající vazbu na terén a ve spolupráci s provozem vodovodů a kanalizací zajistit jejich funkčnost. Maximální změna výšky krytí bude cca 0,20 m. O této kontrole bude proveden záznam do stavebního deníku, případně vytvořen samostatný protokol, který bude podkladem pro kolaudační nebo přejímací řízení.**
- 6) Zřizování staveniště, skladování materiálů, stavebních strojů apod. bude realizováno mimo ochranné pásmo kanalizace. V ochranném pásmu kanalizace, mimo zpevněné plochy komunikace, nebude pojíždět těžká technika.


V ochranném pásmu vodovodu a kanalizace se vlastník pozemku zdrží níže uvedených činností:

- a.) provádění zemních prací, které by mohly ohrozit technický stav vedení nebo jeho plynulé provozování
- b.) provádění terénních úprav
- c.) vysazení trvalých porostů, dřevin, jejichž kořenový systém a jejich zatížení naruší vedení
- d.) provádění skládek

Zemní práce v ochranném pásmu budou prováděny vždy ručně.

Ochranná pásma jsou vymezena vodorovnou vzdáleností od vnějšího líce stěny vodovodního potrubí nebo kanalizační stoky na každou stranu

- a.) u vodovodních řadů a kanalizačních stok do průměru 500 mm včetně, 1,5 m,
 - b.) u vodovodních řadů a kanalizačních stok nad průměr 500 mm, 2,5 m,
 - c.) u vodovodních řadů nebo kanalizačních stok o průměru nad 200 mm, jejichž dno je uloženo v hloubce větší než 2,5 m pod upraveným povrchem, se vzdálenosti podle písmen a) nebo b) od vnějšího líce zvyšují o 1,0 m.
- 7) Případná existence vodovodních či kanalizačních přípojek není předmětem tohoto stanoviska. Naše společnost není jejich správcem (viz § 3, odst. 3 zákona č. 274/2001 Sb. Zákona o vodovodech a kanalizacích v platném znění), se žádostí o informaci o existenci přípojek se



obratte na jejich vlastníky, tedy na vlastníky nemovitostí, jejichž pozemky budou stavbou dotčeny.

- 8) Stavebník je povinen neprodleně ohlásit případné poškození vodohospodářského zařízení provozovateli – kontakty SČVK provoz Teplice. Stavebník odpovídá za eventuální škodu na vodohospodářském zařízení způsobenou svojí činností. Upozorňujeme, že při porušení námi provozovaného zařízení budou veškeré náklady na opravu a náhradní zásobování pitnou vodou, případně náklady na odstranění vzniklých škod dalším subjektům účtovány stavebníkovi.
- 9) Kontakt Severočeské vodovody a kanalizace, a.s. – provoz Teplice: provoz vodovodů: Miloš Klemsa – tel.: 606 606 320, provoz kanalizací – Bc. Jan Šeda – tel.: 775 040 310.

Jakákoli změna oproti schválené dokumentaci musí být předložena ke schválení naší společnosti před dalším postupem prací.

Obecné technické podmínky pro realizaci a kolaudaci staveb jsou k dispozici na www.scvk.cz.

S pozdravem


Severočeské vodovody a kanalizace, a.s.

415 50 Teplice, Pítkovská 1689

IČ: 49099451 DIČ: CZ49099451

Petra Váchová

referent technickoprovozní činnosti



MĚSTSKÝ ÚŘAD BÍLINA

Břežánská 50/4, 418 31 Bílina

PS projekty s.r.o.	
přijato dne: 18.5.23	pod č. 415
přiděleno k vyřízení: LUKÁŠ	přílohy: 8
pozn. 23-10	
ODBOR DOPRAVY, ŽIVOTNÍHO PROSTŘEDÍ A STAVEBNÍHO ÚŘADU	

Oddělení životního prostředí

Vedoucí oddělení
Ing. Helena Volfová

Spis. zn.: MUBI 17742/V-058/2023/Re

Č. j.: MUBI 19875/2023

Vyřizuje: oprávněná úřední osoba
Zuzana Reifová, Ing.

Tel.: 417 810 873

E-mail: reifova@bilina.cz

PS projekty spol. s r.o.
Revoluční 5
415 01 Teplice

Datum: 15.05.2023

„Oprava chodníku v ulici Jižní, Bílina“ - souhrnné vyjádření oddělení ŽP

Městský úřad Bílina, odbor dopravy, životního prostředí a stavebního úřadu – oddělení životního prostředí (dále jen „MěÚ Bílina, ODŽPaSÚ“), obdržel dne 26.04.2023 Vaši žádost o souhrnné vyjádření oddělení ŽP pro vydání společného povolení. K žádosti byla doložena projektová dokumentace z 02/2023, projektant: Lukáš Komárek, zodpovědný projektant: Ing. Milan Klíma, ČKAIT: 0401323. Investorem stavby je Město Bílina, Břežánská 50/4, 418 31 Bílina.

Předmětem žádosti je oprava chodníku s výměnou krytu za zámkovou dlažbu. Stavba bude sloužit jako komunikace pro pěší. Součástí je sanace stávající opěrné zdi před objektem bytového domu v ulici Jižní. Stávající kryt chodníku a opěrná zeď je ve špatném technickém stavu. Stavbou bude dotčen p.p.č. 380/52, p.p.č. 400, p.p.č. 950/10 v k.ú. Bílina – Újezd. Výměra chodníku je cca 490 m². Chodník bude realizován v původní trase, ve stejných rozměrech, spádech a niveletě dle výkresové části dokumentace.

Nové chodníky budou z betonové zámkové dlažby o tloušťce 80 mm (100 x 200 x 80 mm) v přírodní šedé barvě včetně obrubníků (1000 x 250 x 50 mm) a zatravnovacích dlaždic (šířka 400 mm). Pod zahradní a silniční obrubníky budou umístěny betonové polštáře. Zámková dlažba bude spárována křemičitým pískem. Obrubníky budou z jedné strany snížené kvůli odtoku vody do přilehlých zelených ploch a z druhé strany bude obrubník zvýšený min. 60 mm nad úroveň krytu chodníku. Zvýšený obrubník bude sloužit jako vodící linie pro nevidomé. Varovné pásy budou z dlažby pro nevidomé (s výstupky) v červené barvě. V napojení chodníků na silnici budou udělány nové silniční obrubníky dle výkresové části dokumentace. Ve styku stávající opěrné zdi a řešeného chodníku před objektem bytového domu v ulici Jižní bude uděláno odvodnění z betonových zatravnovacích dlaždic. U stávajících výškově vyrovnávacích stupňů na trase řešeného chodníku před objektem bytového domu v ulici Jižní bude udělán nájezd pro kočárky z betonové zámkové dlažby. Podrobnější řešení stavby je uvedeno v projektové dokumentaci.

MěÚ, ODŽPaSÚ **nemá námitky s vydáním společného povolení**, popřípadě jiných opatření dle stavebního zákona, za předpokladu dodržení následujících podmínek:

Stanovisko orgánu ochrany přírody – při stavbě se musí dodržovat potřebná ochranná opatření dle ČSN DIN 839061, aby nedošlo v místech, kde stavba bude prováděna, k poškození nebo zničení nadzemních či podzemních částí stávající vegetace;

Státní správa lesů – nejsme dotčeným orgánem;

Ochrana ovzduší - nejsme dotčeným orgánem, stavba se nedotýká zájmů chráněných zákonem č. 201/2012 Sb., o ochraně ovzduší. Stavebníka pouze upozorňujeme na zajištění minimální prašnosti během stavebních prací.

Zemědělský půdní fond – nejsme stavbou dotčený, stavba se nedotýká zájmů chráněných zákonem č. 334/1992 Sb., o ochraně zemědělského půdního fondu;

Odpadové hospodářství - jsme dotčeným orgánem. V souladu s § 146 odst. 3 písm. a) zákona č. 541/2020 Sb., o odpadech je nutné si vyžádat **závazné stanovisko z hlediska nakládání s odpady (MěÚ, ODŽPaSÚ)**. Závazné stanovisko se vydává k odstranění stavby podléhající ohlášení nebo povolení podle stavebního zákona. Žádost o vydání závazného stanoviska byla podána dne 26. 04. 2023 pod spis. zn: MUBI 17743/2023;

Vodoprávní úsek - nejsme dotčeným orgánem;

Toto vyjádření nenahrazuje povolení nebo souhlasy potřebné podle jiných právních předpisů. Projednání podmínek se správci jednotlivých inženýrských sítí případně majiteli zasažených pozemků nespadá do kompetence odboru dopravy, životního prostředí a stavebního úřadu.

MĚSTSKÝ ÚŘAD BÍLINA
odbor dopravy, životního prostředí
a stavebního úřadu
ODDĚLENÍ ŽIVOTNÍHO PROSTŘEDÍ
Břežanská 50/4, 418 31 Bílina
-3-

Ing. Helena Volfová
vedoucí oddělení životního prostředí



MĚSTSKÝ ÚŘAD BÍLINA

Břežánská 50/4, 418 31 Bílina

9

ODBOR DOPRAVY, ŽIVOTNÍHO PROSTŘEDÍ
A STAVEBNÍHO ÚŘADU

Oddělení životního prostředí

Vedoucí oddělení
Ing. Helena Volfová

Spis. zn.: MUBI 17743/ZS-07/2023/Re

Č. j.: MUBI 19775/2023

Vyřizuje: oprávněná úřední osoba:
Ing. Zuzana Reifová PS projekty spol. s r.o.

Tel: 417 810 873

E-mail: reifova@bilina.cz

Datum: 12. 05. 2023

PS projekty spol. s r.o.
Revoluční 5
415 01 Teplice

přijato dne: 18.5.23	pod č. 414
přiděleno k vyřízení: LUKA'S	průběh:
posl.	
23-10	

ZÁVAZNÉ STANOVISKO ORGÁNU ODPADOVÉHO HOSPODÁŘSTVÍ

Městský úřad Bílina, odbor dopravy, životního prostředí a stavebního úřadu – oddělení životního prostředí, správní orgán příslušný podle § 61 odst. 1 písm. c) zákona č. 128/2000 Sb., o obcích, ve znění pozdějších předpisů a podle § 126 písm. k) zákona č. 541/2020 Sb., o odpadech, ve znění pozdějších předpisů (dále jen "zákon o odpadech"), posoudil podle § 146 odst. 3 písm. a) zákona o odpadech žádost o závazné stanovisko a v souladu s § 11 odst. 1 a § 149 odst. 1 zákona č. 500/2004 Sb., správní řád (dále jen "správní řád"),

vydává souhlasné závazné stanovisko.

Závazné stanovisko je vydáno na základě žádosti, kterou podala společnost PS projekty spol. s r.o., IČ 25423126, Revoluční 2876/5, 415 01 Teplice, zplnomocněná investorem této stavby Městem Bílina, IČO: 00266230, Břežánská 50/4, 418 31 Bílina, podle ustanovení § 146 odst. 3 písm. a) zákona o odpadech, pro stavbu

"Oprava chodníku v ulici Jižní, Bílina".

Předmětem žádosti je oprava chodníku s výměnou krytu za zámkovou dlažbu. Stavba bude sloužit jako komunikace pro pěší. Součástí je sanace stávající opěrné zdi před objektem bytového domu v ulici Jižní. Stávající kryt chodníku a opěrná zeď je ve špatném technickém stavu. Stavbou bude dotčen p.p.č. 380/52, p.p.č. 400, p.p.č. 950/10 v k.ú. Bílina – Újezd. Výměra chodníku je cca 490 m². Chodník bude realizován v původní trase, ve stejných rozměrech, spádech a niveletě dle výkresové části dokumentace.

V žádosti o vydání závazného stanoviska žadatel uvedl seznam odpadů z realizace stavby, zařídění podle kategorizace dle Katalogu odpadů podle Vyhlášky č. 8/2021 Sb. včetně předpokládaného množství a navrhl způsob jejich využití popř. odstranění.

Katalogové číslo	Druh (O/N)	Název	Předpokládané množství [t]	Způsob nakládání
17 01 01	O	Beton	164,5	M.P. Skládka Modlany
17 01 01	O	Železobeton	13,5	M.P. Skládka Modlany
17 03 02	O	Asfaltové směsi neuvedené pod číslem 17 03 01	14,56	M.P. Skládka Modlany
17 05 04	O	Zemina a kamení neuvedené pod číslem 17 05 03	204	M.P. Skládka Modlany

Závazné stanovisko se vydává s následující podmínkami:

Stavebník k žádosti o souhrnné stanovisko k užívání stavby **předloží** Městskému úřadu Bílina, odboru dopravy, životního prostředí a stavebního úřadu – oddělení životního prostředí, **doklady o odstranění všech vzniklých odpadů** (např. vážní lístky ze skládky popř. z recyklačního zařízení) na zařízeních k tomu určených (lze také elektronicky). Budou doloženy všechny odpady, které jsou uvedeny v závazné části tohoto stanoviska. **Čestné prohlášení není dokladem o likvidaci odpadů.**

Upozornění pro stavebníka:

- **s veškerým odpadem**, který při provádění stavebních prací vznikne, **bude naloženo v souladu s vyhláškou obce a zákonem č. 541/2020 Sb., o odpadech a o změně některých dalších zákonů ve znění pozdějších předpisů (dále jen „zákon o odpadech“)**, dle vyhlášky MŽP ČR č. 8/2021 Sb., o Katalogu odpadů a posuzování vlastností odpadů katalogu odpadů a vyhlášky MŽP ČR č. 273/2021 Sb., o podrobnostech nakládání s odpady;
- **odpady budou vytríděny, zařazeny (viz. § 6 zákona o odpadech) a předány** pouze oprávněné osobě k recyklaci nebo využití. Nebude-li využití možné, může být odpad odstraněn uložením na skládku odpadů;
- ze stavebního odpadu budou vytríděny složky nebezpečného odpadu; **nebezpečný odpad bude předán k odstranění oprávněné osobě**, které byl (dle § 12 odst. 3 zákona o odpadech) vydán souhlas k nakládání s nebezpečnými odpady;
- stavebník musí vést během stavby průběžnou evidenci odpadů;
- po dokončení stavby **stavebník uloží k archivaci doklady** (např. vážní lístky, faktury aj.) **o zneškodnění odpadu** vzniklého stavební činností na zařízeních k tomu určených pro účely kontroly po dobu 5 let.

ODŮVODNĚNÍ

Městský úřad Bílina, odbor dopravy, životního prostředí a životního prostředí – oddělení životního prostředí, jako věcně a místně příslušný orgán veřejné správy v oblasti odpadového hospodářství, obdržel dne 26.04.2023 žádost od společnosti PS projekty spol. s.r.o., IČ 25423126, Revoluční 2876/5, 415 01 Teplice (zplnomocněná investorem této stavby), o vydání závazného stanoviska pro účely společného povolení pro stavbu **“Oprava chodníku v ulici Jižní, Bílina“**, podle § 146 odst. 3 písm. a) zákona o odpadech.

K žádosti byla doložena projektová dokumentace z února 2023, kterou zpracoval Lukáš Komárek. Zodpovědným projektantem je Ing. Milan Klíma, ČKAIT: 0401323. K žádosti byla také doložena plná moc.

Předmětem žádosti je oprava chodníku s výměnou krytu za zámkovou dlažbu. Stavba bude sloužit jako komunikace pro pěší. Součástí je sanace stávající opěrné zdi před objektem bytového domu v ulici Jižní. Stávající kryt chodníku a opěrná zeď je ve špatném technickém stavu. Stavbou bude dotčen p.p.č. 380/52, p.p.č. 400, p.p.č. 950/10 v k.ú. Bílina – Újezd. Výměra chodníku je cca 490 m². Chodník bude realizován v původní trase, ve stejných rozměrech, spádech a niveletě dle výkresové části dokumentace.

Během stavby bude vybourán stávající kryt chodníku včetně odstranění podkladních vrstev na úroveň zemní pláň (bude provedeno bourání asfaltů a betonových povrchů). Práce budou probíhat tak, aby bylo možno vznikající odpady třídit dle jejich charakteru. Zeminy, betonové konstrukce a podkladní vrstvy chodníku budou odváženy na skládku k tomuto účelu určenou. Odvoz zajistí dodavatel stavby. Podrobnější řešení stavby je uvedeno v projektové dokumentaci.

Orgán veřejné správy v oblasti odpadového hospodářství posoudil podklady podané žádosti z hlediska jejího souladu s povinnostmi vyplývajícími ze zákona o odpadech a prováděcích právních předpisů.

Souhlas byl vydán za předpokladu dodržení výše uvedeného upozornění, které je stanoveno z důvodu ochrany životního prostředí, které je mimo jiné vázáno na dodržování hierarchie způsobů nakládání s odpady, tedy na předcházení vzniku odpadů, opětovnému využití, upřednostnění recyklace a jiného využití odpadů před odstraněním.

V případě, že v průběhu řízení nastanou změny týkající se nakládání s odpady, je stavebník povinen žádat orgán odpadového hospodářství o vydání nového závazného stanoviska podle § 146 odst. 3 zákona o odpadech.

Na základě výše uvedených skutečností, předložený podkladů a prostudování ostatních souvisejících písemností, rozhodl orgán veřejné správy v oblasti odpadového hospodářství tak, jak je uvedeno v závazné části tohoto závazného stanoviska.

POUČENÍ

Závazné stanovisko je úkon učiněný správním orgánem na základě zákona, který není samostatným rozhodnutím ve správním řízení a jehož obsah je závazný pro výrokovou část rozhodnutí správního orgánu. Správní orgány příslušné k vydání závazného stanoviska jsou dotčenými orgány. V souladu s § 149 odst. 8 správního řádu lze nezákonné závazné stanovisko zrušit nebo změnit v přezkumném řízení, k němuž je příslušný nadřízený správní orgán správního orgánu, který vydal závazné stanovisko. Přezkumné řízení lze zahájit do 1 roku od právní moci rozhodnutí, které bylo závazným stanoviskem podmíněno; závazné stanovisko nelze v přezkumném řízení zrušit nebo změnit po uplynutí 15 měsíců od právní moci rozhodnutí, které bylo závazným stanoviskem podmíněno. Jestliže správní orgán při své úřední činnosti zjistí, že jiný správní orgán učinil nezákonné závazné stanovisko, dá podnět správnímu orgánu příslušnému k přezkumnému řízení a vyčká jeho rozhodnutí.

MĚSTSKÝ ÚŘAD BÍLINA
odbor dopravy, životního prostředí
a stavebního úřadu
ODDĚLENÍ ŽIVOTNÍHO PROSTŘEDÍ
Břežanská 50/4, 418 31 Bílina



Ing. Helena Volfová

vedoucí oddělení životního prostředí

Doručí se:

- PS projekty spol. s.r.o., Ing. Koubková
- Vlastní

přijato dne: 9. 5. 23		pod č. 379
přiděleno k vyřízení: LUKA'S		pozn.:
23-10		

PS Projekty spol. s r.o.
14. října 291/4
Teplíce
415 01 TRNOVANY



D0000000101896451700

NAŠE ZNAČKA
001133694469

VYŘIZUJE / LINKA
Bc. Josef Kronych / 800 850 860

MÍSTO ODESLÁNÍ / DNE
Plzeň 9. 5. 2023

Vyjádření k projektové dokumentaci ke stavbě ve smyslu energetického zákona a příslušných technických norem

Vážená paní, vážený pane,

dovolte nám, abychom reagovali na Vaši žádost ze dne 26. 4. 2023, ve které nás žádáte o vydání vyjádření k projektové dokumentaci pro účely Stavebního řízení.

V zájmovém území k zamýšlené stavbě a/nebo s ní související činnosti na pozemku parcelní číslo dle předložené PD v katastrálním území Bílina vedené pod názvem „Oprava stávajících chodníků Bílina Jižní“ se nachází zařízení **kabelové NN 0,4kV, VN 22kV, trafostanice 22kV/0,4kV** v majetku provozovatele distribuční soustavy společnosti ČEZ Distribuce, a. s.

Sdělujeme Vám, že společnost ČEZ Distribuce, a. s., souhlasí s předloženou projektovou dokumentací.

Platnost tohoto souhlasu je vázána na dodržení následujících podmínek:

1. Bude dodržena původní výška terénu. Na trasách kabelů musí být povrch z rozebíratelných materiálů.
2. Podmínkou pro zahájení činnosti v blízkosti zařízení distribuční soustavy, resp. v ochranném pásmu je platné sdělení o existenci zařízení v majetku společnosti ČEZ Distribuce, a. s., pro výše uvedené zájmové území, které získáte prostřednictvím Geoportálu (geoportal.cezdistribuce.cz), při dodržení podmínek uvedených ve sdělení a v tomto vyjádření.
3. V dostatečném časovém předstihu před zahájením prací je nutné podat žádost o udělení souhlasu s činností a umístěním stavby v blízkosti zařízení distribuční soustavy, resp. v ochranném pásmu. Postup a formulář je k dispozici na www.cezdistribuce.cz. Při realizaci stavby je nutné se řídit podmínkami, které budou stanoveny v případě kladného posouzení podané žádosti.
4. Místa křížení a souběhy ostatních zařízení a staveb se zařízeními energetickými, komunikačními sítěmi pro elektronickou komunikaci nebo zařízeními technické infrastruktury musí být vyprojektovány a provedeny v souladu s platnými normami a předpisy, zejména s ČSN 33 2000-5-52, ČSN EN 50110-1, ČSN EN 50341-1, ČSN 73 6005 a PNE 33 0000-6, PNE 33 3301, PNE 34 1050.
5. V případě nadzemního vedení nn budou pro stavby a konstrukce dodrženy odstupové vzdálenosti uvedené v PNE 33 3302 a hranu výkopu doporučujeme při realizaci stavby umístit min. 1 m od základové části podpěrného bodu.
6. Při realizaci stavby a/nebo provádění související činnosti nesmí dojít v žádném případě k nebezpečnému

ČEZ Distribuce, a. s.

Děčín - Děčín IV-Podmokly, Teplická 874/8, PSČ 405 02 | IČO: 24729035, DIČ: CZ24729035 |
zapsaná v obchodním rejstříku vedeném Krajským soudem v Ústí nad Labem, sp. zn. B 2145 |
bezplatná linka: 800 850 860, e-mail: info@cezdistribuce.cz, www.cezdistribuce.cz |
zasílací adresa: ČEZ Distribuce, a. s., Plzeň, Guldenerova 2577/19, PSČ 326 00

Otočte prosím

přiblížení osob, věcí, zařízení nebo mechanismů a strojů k živým částem pod napětím, tj. musí být dodržena minimální vzdálenost 1 m od živých částí zařízení nn, 2 m od vedení vn a 3 m od vedení vvn, dle PNE 33 0000-6 s vazbou na ČSN EN 50110-1, pokud není větší vzdálenost stanovena v jiném předpisu (např. ČSN ISO 12480-1). V případě, že nebude možné tuto vzdálenost dodržet, je žadatel povinen požádat o vypnutí předmětného elektrického zařízení, případně o dočasné zaizolování vodičů nn.

7. Pracovníci provádějící práce budou prokazatelně poučeni o nebezpečí, které hrozí při nedodržení bezpečnostních předpisů. S ohledem na provádění prací v blízkosti zařízení distribuční soustavy, resp. v ochranném pásmu upozorňujeme na možnost nebezpečných vlivů od elektrického zařízení. Opatření proti těmto vlivům je na straně žadatele, dodavatele prací nebo jimi pověřených osobách. ČEZ Distribuce, a. s., nepřevzme žádnou zodpovědnost za případné škody, které vzniknou následkem poruchy nebo havárie elektrického zařízení za nepředvídaných okolností nebo nedodržením výše uvedených podmínek.
8. Stavbou nebude narušeno stávající uzemnění nadzemního vedení ani statika podpěrných bodů. Nebude-li možné toto dodržet je nutné situaci řešit formou přeložky zařízení distribuční soustavy ve smyslu § 47 zákona č. 458/2000 Sb., v platném znění.
9. V případě činnosti a/nebo stavby v blízkosti elektrického vedení, resp. v ochranném pásmu bude dotčený prostor ze všech stran možného přístupu/vjezdu po celou dobu realizace viditelně označen výstražnou cedulí.
10. Umístěním stavby nesmí dojít ke ztížení přístupu našich pracovníků a pracovníků námi pověřených firem k zařízení v majetku společnosti ČEZ Distribuce, a. s. Při případné úpravě povrchu nesmí dojít ke změně výškové nively země oproti současnému stavu.
11. Musí být dodrženy Podmínky pro práce v ochranných pásmech zařízení, které jsou v platném znění k dispozici na www.cezdistribuce.cz, popř. jsou součástí vydaného sdělení o existenci zařízení v majetku společnosti ČEZ Distribuce, a. s.
12. Dojde-li k obnažení podzemního vedení nebo k poškození energetického zařízení, sítě pro elektronickou komunikaci nebo zařízení se sítí pro elektronickou komunikaci související nebo zařízení technické infrastruktury ve vlastnictví ČEZ Distribuce, a. s., nahláste nám prosím tuto skutečnost bezodkladně jako poruchu na bezplatnou linku 800 850 860. Poškození nebo mimořádné události způsobené na zařízení žadatelem, dodavatelem prací nebo jimi pověřenými osobami budou opraveny na náklady viníka. Zahrnutí obnažených, případně poškozených částí podzemního vedení může být provedeno pouze po souhlasu vydaném společností ČEZ Distribuce, a. s.
13. Toto vyjádření se nevztahuje na zařízení v majetku společností ČEZ ICT Services, a. s., a Telco Pro Services, a. s.
14. Toto vyjádření nenahrazuje souhlas k zajištění příkonu elektrické energie.



Platnost tohoto vyjádření je 1 rok od data vydání.

Zjistí-li provozovatel distribuční soustavy, že nejsou dodrženy stanovené podmínky, vyhrazuje si právo kdykoli odvolat své souhlasné vyjádření.

S pozdravem

Ing. Roman Válek

Vedoucí odboru Specializovaná obsluha
ČEZ Distribuce, a. s.



PS Projekty s.r.o.

přijato dne: 2.5.23	pod č. 350
přiděleno k vyřízení: LUKAŠ	přílohy:
pozn.	
23-10	

11

naše značka
5002810298

vyřizuje
Šárka Falisová

datum
28.04.2023

PS projekty spol. s r.o.
Revoluční 2876/5
41501 Teplice

Věc:

Oprava chodníku v ulici Jižní, Bílina

K.ú. - p.č.: Bílina-Újezd

Stavebník: Město Bílina, Břežanská 50/4, 41801 Bílina

Účel stanoviska: Povolení stavby - stavební režim (ÚR+SP)

GasNet, s.r.o., jako provozovatel distribuční soustavy (PDS) a technické infrastruktury, zastoupený GasNet Služby, s.r.o., vydává toto stanovisko:

V ZÁJMOVÉM ÚZEMÍ STAVBY SE NACHÁZÍ TATO PLYNÁRENSKÁ ZAŘÍZENÍ A PLYNOVODNÍ PŘÍPOJKY:
NTL plynovod ocel DN 200 a přípojky

- při souběhu a křížení IS požadujeme dodržení odstupových vzdáleností dle ČSN 73 6005
- před zahájením stavby BUDE PROVEDENO vytyčení PZ viz.odst.3, během stavby kontrola PZ
- poskytnutý zakres je pouze ORIENTAČNÍ

- v ochranném pásmu NTL plyn. zařízení (1 m na každou stranu) nebudou umísťovány základy staveb, budov; podezdívky, patky; pilíře; prováděna skládka materiálu a výšková úprava terénu; PZ musí být volně přístupné

Pro realizaci stavby rekonstrukce komunikace stanovujeme tyto podmínky:

- Před zahájením stavby bude provedeno vytyčení PZ a zabezpečení všech poklopů na PZ
- Následně budou provedeny ručně kopané sondy za účelem zjištění skutečné hloubky uložení plynovodů a přípojek, které jsou zpravidla umístěny výše než je povrch plynovodu.
- Požadujeme, aby veškeré zemní práce v ochranném pásmu stávajících PZ byly prováděny nejméně 0,4 m nad jejich povrchem.
- Po odtěžení stávající konstrukce komunikace dojde k podstatnému snížení krytí stávajícího PZ.
- Je vyloučeno použití těžké mechanizace (zejména válců s trny, zemních fréz atd.) přímo nad potrubím.
- Při provádění prací je třeba věnovat zvýšenou pozornost a opatrnost u míst s odbočkami, kde navrtávací odbočkový T-kus vyčnívá nad vlastní porubí a mohlo by dojít k jeho utržení.
- Realizaci stavby nesmí dojít ke snížení krytí PZ pod hodnotu 1 m.
- Nové uliční vpusti musí být umístěny v minimální vzdálenosti 0,5 m od obrysu stávajícího PZ.
- Dopravní značení musí být umístěno od stávajícího PZ v minimální vzdálenosti 1 m.
- Při vysazování stromů a okrasných dřevin požadujeme dodržet od stávajícího PZ vzdálenost minimálně 1 m na obě strany, měřeno od obrysu kořenového balu k obrysu PZ.

V případě, že během stavby bude zjištěno, že není možné provést stavbu bez rizika poškození PZ, bude nutné provést přeložku těchto PZ tak, aby bylo dosaženo požadovaného krytí ve vztahu k nové konstrukci komunikace. Tato úprava bude provedena v souladu se zákonem č. 458/2000 Sb. v platném znění jako přeložka plynárenského zařízení na náklady investora.

- Novými zpevněnými plochami (chodník, sjezdy) a terénními úpravami při realizaci stavby musí být dodrženo krytí PZ v souladu s ČSN 73 6005 - dle nového využití konkrétního území (pro chodník min. krytí 0,8 m, pro komunikaci 1,0 m).

GasNet Služby, s.r.o.

Plynárenská 499/1 · Zábřovice · 602 00 Brno · T 555 90 10 10 · www.gasnet.cz

IČ: 27935311 · DIČ: CZ27935311

Zápis do obchodního rejstříku: Krajský soud v Brně, sp. zn. C 57165, dne 26. 7. 2007

Certificate of incorporation: Regional Court in Brno, ref. number C 57165, on 26th July 2007

Zákaznická linka GasNet 555 90 10 10, info@gasnet.cz, www.gasnet.cz

- Pokud bude zjištěno, že některé plynovody budou mít vůči nové niveletě krytí menší, než dle ČSN 73 6005, bude nutné provést přeložku těchto plynárenských zařízení tak, aby bylo dosaženo požadovaného krytí. Tyto práce budou provedeny v souladu se zákonem č. 458/2000 Sb. v platném znění jako přeložka plynárenského zařízení na náklady investora.

- pokud je v místě budoucího chodníku a vjezdů na parkoviště v současnosti zelený travní pás, doporučuje se před samotnou realizací stavby nechat plyn. zařízení vytyčit a nechat zjistit jeho přesné hloubky uložení - provést kopanou sondu (za dozoru inspektora PZ, který vytyčuje a kontroluje), zda NTL plynovod má dostatečné krytí.

Při realizaci stavby je nutno dodržovat veškerá pravidla stanovená pro práce v ochranném pásmu (OP) plynárenského zařízení a plynovodních přípojek, které činí 1 m na každou stranu měřeno kolmo od osy plynovodu a přípojek. Veškeré stavební práce budou prováděny v OP výhradně ručním způsobem a musí být vykonávány tak, aby v žádném případě nenarušily bezpečný provoz uvedených plynárenských zařízení a plynovodních přípojek.

V rozsahu této stavby souhlasíme s povolením stavby dle zákona 183/2006 Sb. ve znění pozdějších předpisů. Tento souhlas platí pro územní řízení, řízení o územním souhlasu, veřejnoprávní smlouvy pro umístění stavby, zjednodušené územní řízení, ohlášení, stavební řízení, společné územní a stavební řízení, vodoprávní řízení, veřejnoprávní smlouvu o provedení stavby nebo oznámení stavebního záměru s certifikátem autorizovaného inspektora.

Pokud se stane stanovisko v době své platnosti součástí rozhodnutí stavebního úřadu (bude citována naše značka stanoviska), prodlužuje se jeho platnost o dobu platnosti rozhodnutí stavebního úřadu.

V zájmovém území se mohou nacházet plynárenská zařízení jiných vlastníků či správců, případně i dlouhodobě nefunkční/neprovozovaná plynárenská zařízení bez dostupných informací o jejich poloze a vlastnictví. Plynárenská zařízení a plynovodní přípojky (dále jen PZ) jsou dle ust. § 2925 zákona č. 89/2012 Sb., občanského zákoníku, provozovány jako zařízení zvláště nebezpečná a z tohoto důvodu jsou chráněna ochranným pásmem dle zákona č. 458/2000 Sb. ve znění pozdějších předpisů.

Rozsah ochranného pásma je stanoven v zákoně 458/2000 Sb. ve znění pozdějších předpisů.

Stavební činnosti je možné realizovat pouze při dodržení podmínek stanovených v tomto stanovisku. Nebudou-li tyto podmínky dodrženy, budou stavební činnosti považovány dle § 68 zákona č. 458/2000 Sb. ve znění pozdějších předpisů za činnost bez našeho předchozího souhlasu. Při každé změně projektu nebo stavby (zejména trasy navrhovaných inženýrských sítí) je nutné požádat o nové stanovisko k této změně.

Nedodržení podmínek uvedených v tomto stanovisku zakládá odpovědnost stavebníka za vzniklé škody.

Na stavební činnosti se pro účely tohoto stanoviska považují všechny činnosti prováděné v ochranném pásmu PZ (tzn. bezvýkopové technologie a terénní úpravy) a činnosti mimo ochranné pásmo, pokud by takové činnosti mohly ohrozit bezpečnost a spolehlivost PZ (např. trhačí práce, sesuvy půdy, vibrace, apod.).

Případné zřizování stavenišť, skladování materiálů, stavebních strojů apod. bude realizováno mimo ochranné pásmo PZ (není-li ve stanovisku uvedeno jinak).

Při použití nákladních vozidel, stavebních strojů a mechanismů požadujeme zabezpečit případný přejezd přes PZ uložení betonových panelů v místě přejezdu PZ.

PŘI REALIZACI STAVBY BUDOU DODRŽENY TYTO PODMÍNKY PRO PROVÁDĚNÍ STAVEBNÍ ČINNOSTI:

(1) Před zahájením stavební činnosti bude provedeno vytyčení trasy a přesné určení uložení PZ. Vytyčení trasy provede příslušná regionální oblast ZDARMA. Formulář a kontakt naleznete na <https://www.gasnet.cz/cs/ds-vytyceni-pz/>, lze využít QR kód, který je uveden v tomto stanovisku. Při podání žádosti uvede žadatel naši značku (číslo jednací) uvedenou v úvodu tohoto stanoviska a sdělí termín zahájení a ukončení stavby. O provedeném vytyčení trasy bude sepsán protokol. Přesné určení uložení PZ (sondou) je povinen provést stavebník na svůj náklad. **BEZ VYTYČENÍ TRASY A PŘESNÉHO URČENÍ ULOŽENÍ PZ STAVEBNÍKEM NESMÍ BÝT VLASTNÍ STAVEBNÍ ČINNOST ZAHÁJENA. VYTYČENÍ POVAŽUJEME ZA ZAHÁJENÍ STAVEBNÍ ČINNOSTI V OCHRANNÉM A BEZPEČNOSTNÍM PÁSMU PZ. PROTOKOL O VYTYČENÍ MÁ PLATNOST 2 MĚSÍCE.**

(2) Stavebník je povinen stavebnímu podnikateli prokazatelně předat kopii tohoto stanoviska. Převzetí kopie stvrdí stavební podnikatel stavebníkovi svým podpisem a zápisem do stavebního deníku. Pracovníci provádějící stavební činnosti budou prokazatelně seznámeni s polohou PZ, rozsahem ochranného pásma a těmito podmínkami.

(3) Bude dodržena mj. ČSN 73 6005, TPG 702 01, TPG 702 04, TPG 700 03, zákon č. 458/2000 Sb. ve znění pozdějších předpisů, případně další předpisy související s uvedenou stavbou.

(4) Při provádění stavební činnosti v ochranném pásmu PZ vč. přesného určení uložení PZ je stavebník povinen učinit taková

opatření, aby nedošlo k poškození PZ nebo ovlivnění jejich bezpečnosti a spolehlivosti provozu. Nebude použito nevhodného nářadí, zemina bude těžena pouze ručně bez použití pneumatických, elektrických, bateriových a motorových nářadí.

(5) V případě použití bezvýkopových technologií (např. protlaku) bude před zahájením stavební činnosti provedeno úplné obnažení PZ v místě křížení na náklady stavebníka. Technologie musí být navržena tak, aby v místě křížení nebo souběhu s PZ byl dostatečný stranový nebo výškový odstup od PZ, který zajistí nepoškození PZ během prací a to s ohledem na použitou bezvýkopovou technologii a všechny její účinky na okolní terén. V případě, že nemůže být tato podmínka dodržena, nesmí být použita bezvýkopová technologie.

(6) Odkrytá PZ budou v průběhu nebo při přerušení stavební činnosti řádně zabezpečena proti jejich poškození.

(7) Poklopy uzávěrů a ostatních armatur na PZ, vč. hlavních uzávěrů plynu (HUP) na odběrném plynovém zařízení udržovat stále přístupné a funkční po celou dobu trvání stavební činnosti.

(8) Bude zachována hloubka uložení PZ (není-li ve stanovisku uvedeno jinak).

(9) Stavebník je povinen neprodleně oznámit každé i sebemenší poškození PZ (vč. drobných vrypů do PE potrubí, poškození izolace, signalizačního vodiče, výstražné fólie, markeru atd.) na telefon 1239.

(10) Před provedením zásypu výkopu a v průběhu stavby bude provedena kontrola dodržení podmínek stanovených pro stavební činnosti v ochranném pásmu PZ. Povinnost kontroly se vztahuje i na PZ, která nebyla odhalena. Kontrolu provede příslušná regionální oblast (formulář a kontakt naleznete na <https://www.gasnet.cz/cs/ds-vytyceni-pz/>, lze využít QR kód, který je uveden v tomto stanovisku). Při žádosti uvede žadatel naši značku (číslo jednací) uvedenou v úvodu tohoto stanoviska. Kontrolu je třeba objednat min. 5 dnů předem. Předmětem kontroly je také ověření dodržení stanovené odstupové vzdálenosti staveb, které byly povoleny v ochranném a bezpečnostním pásmu PZ.

(11) O provedené kontrole bude sepsán protokol. Bez provedené kontroly nesmí být PZ zasypána. Stavebník je povinen na základě výzvy provozovatele PZ, nebo jeho zástupce doložit průkaznou dokumentaci o nepoškození PZ během výstavby nebo provést na své náklady kontrolní sondy v místě styku stavby s PZ.

(12) Plynárenské zařízení a plynovodní přípojky budou před zásypem výkopu řádně podsypány a obsypány, bude provedeno zhutnění a bude osazena výstražná fólie žluté barvy, to vše v souladu s předpisem provozovatele distribuční soustavy „Zásady pro projektování, výstavbu, rekonstrukce a opravy“, který naleznete na <https://www.gasnet.cz/cs/technicke-dokumenty/> a v souladu s ČSN EN 12007-1-4, TPG 702 01, TPG 702 04.

(13) Neprodleně po skončení stavební činnosti budou řádně osazeny všechny poklopy a nadzemní prvky PZ.

(14) Pokud stavebník nedodrží podmínky stanovené tímto stanoviskem bude činnost stavebníka vyhodnocena provozovatelem PZ jako narušení ochranného nebo bezpečnostního pásma PZ a budou z toho vyvozeny příslušné důsledky.

Platí pouze pro území vyznačené v příloze tohoto stanoviska a to 24 měsíců ode dne jeho vydání.

V případě dotčení pozemku v majetku společnosti GasNet, s.r.o. je třeba dále projednat smluvní vztah k tomuto pozemku. Kontakt na projednání naleznete na adrese www.gasnet.cz/cs/kontaktni-system/, činnost "Smluvní vztahy - pozemky a budovy plynárenských zařízení".

Za správnost a úplnost dokumentace předložené s žádostí včetně jejího souladu s platnými předpisy plně zodpovídá její zpracovatel. Stanovisko nenahrazuje případná další stanoviska k jiným částem stavby.

V případě další korespondence nebo jednání (např. změna stavby) uvádějte naši značku - 5002810298 a datum tohoto stanoviska. Kontakty jsou k dispozici na <https://www.gasnet.cz/cs/kontaktni-system/>.


















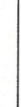

GasNet, s.r.o.
zastoupená společností GasNet Služby, s.r.o., IČ 27935311
Šárka Falisová
Technik externích požadavků-Čechy
Oddělení zpracování ext. požadavků-Čechy
SARKA.FALISOVA@GASNET.CZ



Zažádejte o vytyčení

Přílohy: Orientační zakres plynárenského zařízení, Detailní zakres plynárenského zařízení, Ověřená příloha žadatele



<p>linie plynovodu</p> <p>NTL</p> <p>STL</p> <p>VTL</p> <p>VVTL</p> <p>nefunkční</p> <p>plánovaná stavba před realizací</p> <p>ve výstavbě, neuveдено do provozu</p>	      
regulační stanice	
ochranné zařízení	
kabel	
elektřinová spojka	
kabel protikoroziční ochrany	
anodové uzemnění	
stanice katodové ochrany	
pásmo vlivu anodového uzemnění SKAO	
neplynovodní zařízení/ technologie (linie/ bod/plocha)	 



<div> <div>linie</div> <div>plynovodu</div> <div> <div>NTL</div> <div>STL</div> <div>VTL</div> <div>VVTL</div> </div> <div> <div>nefunkční</div> <div>plánovaná stavba před realizací</div> <div>ve výstavbě, neuvedeno do provozu</div> </div> </div>	<div> </div>
regulační stanice	
ochranné zařízení	
kabel	
elektropřipojka	
kabel protikoroziční ochrany	
anodové uzemnění	
stanice katodové ochrany	
pásmo vlivu anodového uzemnění SKAO	
neplynovodní zařízení/ technologie (linie/ bod/plocha)	<div> </div>



PS Projekty spol. s r.o.	
přijato dne: 24.4.23	pod č. 349
přiděleno k vyřízení: LUKAŠ	pozn.:
23-10	

PS Projekty spol. s r.o.
14. října 291/4
Teplice
415 01 TRNOVANY



D0000000101891457602

NAŠE ZNAČKA
001133575186

VYŘIZUJE / LINKA
Bc. Josef Kronych / 800 850 860

MÍSTO ODESLÁNÍ / DNE
Plzeň 27. 4. 2023

Vyjádření k žádosti o souhlas s činností a/nebo s umístěním stavby v ochranném pásmu zařízení distribuční soustavy

Vážená paní, vážený pane,

dovolte nám, abychom reagovali na Vaši žádost ze dne 21. 4. 2023, ve které nás žádáte o souhlas s činností a/nebo umístěním stavby v blízkosti zařízení distribuční soustavy, resp. v ochranném pásmu zařízení distribuční soustavy (dále jen „zařízení“) v majetku společnosti ČEZ Distribuce, a. s.

Stavba a/nebo s ní související činnost na pozemku parcelní číslo dle předložené PD v katastrálním území Bílina vedená pod názvem „Oprava stávajících chodníků“ se nachází v blízkosti zařízení distribuční soustavy, resp. zasahuje do ochranného pásma zařízení **kabelové NN 0,4kV, VN 22kV, trafostanice 22kV/0,4kV** v majetku provozovatele distribuční soustavy společnosti ČEZ Distribuce, a. s.

Jménem společnosti ČEZ Distribuce, a. s., Vám sdělujeme, že udělujeme souhlas s činností a/nebo umístěním stavby v blízkosti zařízení distribuční soustavy, resp. v ochranném pásmu předmětného zařízení.

Toto vyjádření pozbývá platnosti, nebude-li činnost a/nebo stavba zahájena do 1 roku od udělení souhlasu.

Platnost tohoto souhlasu je vázána na dodržení následujících podmínek:

1. Bude dodržena původní výška terénu.
2. Podmínkou pro zahájení činnosti v blízkosti zařízení distribuční soustavy, resp. v ochranném pásmu je platné sdělení o existenci zařízení v majetku společnosti ČEZ Distribuce, a. s., pro výše uvedené zájmové území, které získáte prostřednictvím Geoportálu (geoportal.cezdistribuce.cz), při dodržení podmínek uvedených ve sdělení a v tomto vyjádření.
3. Místa křížení a souběhy ostatních zařízení a staveb se zařízeními energetickými, komunikačními sítěmi pro elektronickou komunikaci nebo zařízeními technické infrastruktury musí být vyprojektovány a provedeny v souladu s platnými normami a předpisy, zejména s ČSN 33 2000-5-52, ČSN EN 50110-1, ČSN EN 50341-1, ČSN 73 6005 a PNE 33 0000-6, PNE 33 3301, PNE 34 1050.
4. V případě nadzemního vedení nn budou pro stavby a konstrukce dodrženy odstupové vzdálenosti uvedené v PNE 33 3302 a hranu výkopu doporučujeme při realizaci stavby umístit min. 1 m od základové části podpěrného bodu.
5. Při realizaci stavby a/nebo provádění související činnosti nesmí dojít v žádném případě k nebezpečnému přiblížení osob, věcí, zařízení nebo mechanismů a strojů k živým částem pod napětím, tj. musí být dodržena minimální vzdálenost 1 m od živých částí zařízení nn, 2 m od vedení vn a 3 m od vedení vnn dle

ČEZ Distribuce, a. s.

Děčín - Děčín IV-Podmokly, Teplická 874/8, PSČ 405 02 | IČO: 24729035, DIČ: CZ24729035 |
zapsaná v obchodním rejstříku vedeném Krajským soudem v Ústí nad Labem, sp. zn. B 2145 |
bezplatná linka: 800 850 860, e-mail: info@cezdistribuce.cz, www.cezdistribuce.cz |
zasílací adresa: ČEZ Distribuce, a. s., Plzeň, Guldenerova 2577/19, PSČ 326 00

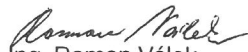
Otočte prosím

PNE 33 0000-6 s vazbou na ČSN EN 50110-1, pokud není větší vzdálenost stanovena v jiném předpisu (např. ČSN ISO 12480-1). V případě, že nebude možné tuto vzdálenost dodržet, je žadatel povinen požádat o vypnutí předmětného elektrického zařízení, případně o dočasné zaizolování vodičů nn.

6. Pracovníci provádějící práce budou prokazatelně poučeni o nebezpečí, které hrozí při nedodržení bezpečnostních předpisů. S ohledem na provádění prací v blízkosti zařízení distribuční soustavy, resp. v ochranném pásmu upozorňujeme na možnost nebezpečných vlivů od elektrického zařízení. Opatření proti těmto vlivům je na straně žadatele, dodavatele prací nebo jimi pověřených osobách. ČEZ Distribuce, a. s., nepřevzme žádnou zodpovědnost za případné škody, které vzniknou následkem poruchy nebo havárie elektrického zařízení za nepředvídaných okolností nebo nedodržením výše uvedených podmínek.
7. Stavbou nebude narušeno stávající uzemnění nadzemního vedení ani statika podpěrných bodů. Nebude-li možné toto dodržet je nutné situaci řešit formou přeložky zařízení distribuční soustavy ve smyslu § 47 zákona č. 458/2000 Sb., v platném znění.
8. V případě činnosti a/nebo stavby v blízkosti elektrického vedení, resp. v ochranném pásmu bude dotčený prostor ze všech stran možného přístupu/vjezdu po celou dobu realizace viditelně označen výstražnou cedulí.
9. Umístěním stavby nesmí dojít ke ztížení přístupu našich pracovníků a pracovníků námi pověřených firem k zařízení v majetku společnosti ČEZ Distribuce, a. s. Při případné úpravě povrchu nesmí dojít ke změně výškové nivelity země oproti současnému stavu.
10. Musí být dodrženy Podmínky pro práce v ochranných pásmech zařízení, které jsou v platném znění k dispozici na www.cezdistribuce.cz, popř. jsou součástí vydaného sdělení o existenci zařízení v majetku společnosti ČEZ Distribuce, a. s.
11. Dojde-li k obnažení podzemního vedení nebo k poškození energetického zařízení, sítě pro elektronickou komunikaci nebo zařízení se sítí pro elektronickou komunikaci související nebo zařízení technické infrastruktury ve vlastnictví ČEZ Distribuce, a. s., nahláste nám prosím tuto skutečnost bezodkladně jako poruchu na bezplatnou linku 800 850 860. Poškození nebo mimořádné události způsobené na zařízení žadatelem, dodavatelem prací nebo jimi pověřenými osobami budou opraveny na náklady viníka. Zahrnutí obnažených, případně poškozených částí podzemního vedení může být provedeno pouze po souhlasu vydaném společností ČEZ Distribuce, a. s.
12. Toto vyjádření se nevztahuje na zařízení v majetku společností ČEZ ICT Services, a. s., a Telco Pro Services, a. s.

Provozovatel distribuční soustavy si vyhrazuje právo odvolat souhlas kdykoli, zjistí-li, že podmínky stanovené v tomto vyjádření nejsou dodrženy. Pokud zjištěné nedostatky nebyly odstraněny ani na základě písemné výzvy ve stanoveném termínu, je žadatel povinen uvést ochranné pásmo do původního stavu a zdržet se provozování jakékoli činnosti, kterou zákon výslovně zakazuje.

S pozdravem



Ing. Roman Válek

Vedoucí odboru Specializovaná obsluha
ČEZ Distribuce, a. s.



PS Projekty spol. s r.o.		
přijato dne: 25.4.23	pod č. 335	
předloženo k vyřízení: LUKAŠ	přílohy:	
pozn. 23-10		

PS projekty spol. s r.o.
Ing. Koubková
14. října č.p. 291/4
415 01 Třemošná

ŽADOST ZE DNE	NAŠE ZNAČKA	VYŘIZUJE / Kontakt	Datum vyřízení
21.04.2023	2023/02/3175/PARB	Pavel Arbeiter / +420 724 557 363 / pavel.arbeiter@cez.cz	24.4.2023

Vyjádření k existenci zařízení ČEZ Teplárenská, a.s.

Název akce: Oprava chodníku v ulici Jižní, Bílina

Důvod žádosti: Územní a stavební řízení

V uvedeném zájmovém území – parc. č. 380/107, 380/12, 380/25, 380/42, 380/49, 380/50, 380/51, 380/52, 380/53, 400, 950/10, 950/17 v k.ú.: Bílina-Újezd, dle zákresu – se nachází zařízení ve správě ČEZ Teplárenská a.s. PJ Sever – VaP RT Teplárenská a Bílina.

Podmínky pro provádění stavebních činností a terénních úprav v ochranném pásmu zařízení pro rozvod tepla.

- 1) Dokumentace předkládaná jako podklad pro vydání našeho stanoviska k územnímu řízení musí být zpracována v souladu s vyhláškou č. 503/2006 Sb. v platném znění a v souladu s vyhláškou č. 268/2009 Sb. v platném znění. Jedno vyhotovení předložené projektové dokumentace si ponecháme pro vlastní potřebu.
- 2) Dojde-li plánovanou výstavbou ke změně využití pozemkových parcel, na kterých je uloženo stávající zařízení pro rozvod tepla, musí být před vydáním našeho souhlasu k územnímu řízení podepsán souhlas se záznamem existujícího věcného břemene do katastru nemovitostí s vlastníkem pozemků. V případě, že žádá o změnu rozsahu VB zajistí žadatel vklad do KN.
- 3) Při návrhu umístění stavby je nutné respektovat ochranné pásmo teplárenského zařízení, stanovené zákonem č. 458/2000 Sb., § 87, ve kterém nesmí být umístěny žádné stavby ani vzrostlá zeleň. Šířka ochranného pásma je stanovena zákonem č. 458/2000 Sb., a vymezena svislými rovinami vedenými po obou stranách zařízení na výrobu či rozvod tepla ve vodorovné vzdálenosti měřené kolmo k tomuto zařízení, která činí 2,5 m. Podél hranice ochranného pásma zařízení pro rozvod tepla musí být zachován manipulační pruh v minimální šíři 5 m, který je nezbytný pro zajištění provozu, oprav a údržby tohoto zařízení. Objekty trvalého charakteru nesmí žádnou svojí částí zasahovat do výše uvedeného manipulačního pruhu. Ploty spojené se zemí pevným základem je nutné umísťovat min. ve vzdálenosti 5 m od vnější hranice ochranného pásma a ploty bez základů lze umístit na hranici ochranného pásma.
- 4) Veškerá místa křížení zařízení pro rozvod tepla je nezbytné řešit v souladu s ČSN 73 6005.



- 5) Je-li nezbytné křížení zařízení pro rozvod tepla a jeho ochranného pásma inženýrskými sítěmi, musí být křížení provedeno kolmo mimo místa šachet, lomů a kompenzátorů. Křížující zařízení musí být uloženo v ocelové nebo provozovatelem rozvodu tepla odsouhlasené chráničce přesahující zařízení pro rozvod tepla oboustranně minimálně 1 m. Chránička musí být uložena minimálně 0,5 m od zařízení pro rozvod tepla.
- 6) V případě, že je nezbytné křížit zařízení pro rozvod tepla větším množstvím inženýrských sítí požadujeme tyto uložit v chráničkách (viz. bod 4) do společného koridoru.
- 7) Je-li nezbytné křížení zařízení pro rozvod tepla a jeho ochranného pásma pozemní komunikací, musí být křížení provedeno kolmo mimo místa šachet, lomů a kompenzátorů. Zařízení pro rozvod tepla musí být uloženo do ocelové chráničky s kluzným vedením po 120°. Chránička je nutné zakončit kontrolní a z jedné strany montážní šachtou dle provozovatelem rozvodu tepla odsouhlasené projektové dokumentace.
- 8) Pokud musí být trasy inženýrských sítí a komunikací navrhovány souběžně se zařízením rozvodu tepla, musí být umístěny alespoň v takové vzdálenosti, aby se ochranná pásma obou sítí vzájemně nepřekrývala.
- 9) Pokud si provádění stavby vyžádá odstávku zařízení rozvodu tepla, je nutné respektovat zákon č. 458/2000 Sb., a vyhlášku č. 194/2007 Sb. Odstávka musí být provedena mimo topnou sezónu (viz. vyhláška č. 194/2007 Sb.) při splnění podmínek uvedených v zákoně č. 458/2000 Sb., § 76, odst. 4 (ohlašovací povinnost) a za předpokladu, že zhotovitel uhradí objednateli náklady s ní spojené. V případě přepojování v době plánované letní odstávky (tj. v červenci nebo v srpnu) nebudou náklady s ní spojené účtovány.
- 10) Potrubí rozvodu tepla může být v provozu celoročně. Narušení těsnosti jakéhokoli potrubí je zdraví a životu nebezpečné z důvodu vysokých teplot a tlaků média.

Podmínky, pro realizaci stavby, které budou uvedeny ve stavebním řízení:

- 1) Stavebník musí minimálně pět pracovních dnů předem oznámit technikovi příslušné provozní oblasti rozvodu tepla PJ Sever – VaP RT Teplice a Bílina. (oblastní technik p. **Tomáš Gesierich**, tel.: **+420 725 628 708**) termín zahájení prací. Na základě tohoto oznámení bude stavebníkovi, v souladu s § 87, odst. 4 zákona č. 458/2000 Sb., vydán souhlas s prováděním prací v ochranném pásmu zařízení pro rozvod tepla včetně stanovení prováděcích podmínek.
- 2) Stavebník musí na své náklady před zahájením prací zajistit přesné vytyčení zařízení pro rozvod tepla a následně prokazatelně seznámit s jeho polohou pracovníky, kteří budou stavební práce provádět. V případě nejasností ověří přesnou polohu zařízení ručně kopanou sondou.
- 3) Výkopové práce v místech křížení zařízení pro rozvod tepla musí být prováděny ručně a to:
 - a) ve vzdálenosti 1 m oboustranně od vnější hrany tělesa topného kanálu,
 - b) ve vzdálenosti 2,5 m oboustranně od hrany vnější izolace u zařízení v bezkanálovém provedení.
- 4) Místa křížení musí být před zahrnutím zkontrolována a písemně předána technikovi ČEZ Teplárenská, a.s. popř. jím pověřenému zaměstnanci.
- 5) Budeme neprodleně přizváni ke každému obnažení našeho zařízení, včetně provádění každé sondy. Pokud bude odhaleno poškození našeho zařízení bez naší přítomnosti, budeme nuceni předpokládat, že poškození způsobila stavba.
- 6) Po ukončení stavby – nejpozději do její kolaudace bude předáno technikovi ČEZ Teplárenská, a.s. popř. jím pověřenému zaměstnanci geodetické zaměření stavby, která se nachází v ochranném pásmu zařízení pro rozvod tepla v elektronické podobě zpracované dle podmínek umístěných na geoportal.cezteplarenska.cz

Doplňující informace:



Nejsou

Osobní údaje subjektu údajů jsou zpracovávány v souladu s relevantními českými a evropskými právními předpisy. Bližší informace týkající se zpracovávání osobních údajů jsou uvedeny na webových stránkách ČEZ Teplárenská, a.s. <https://www.cezteplarenska.cz/cs/o-spolecnosti/informace-o-zpracovani-osobnich-udaju> příp. mohou být poskytnuty od ČEZ Teplárenská, a.s. na základě žádosti subjektu údajů. Proti zpracování osobních údajů na základě oprávněných zájmů ČEZ Teplárenská, a.s. máte právo kdykoli podat námitku.

Stavba bez dalších podmínek.

Platnost našeho vyjádření je jeden rok ode dne vystavení.

S pozdravem

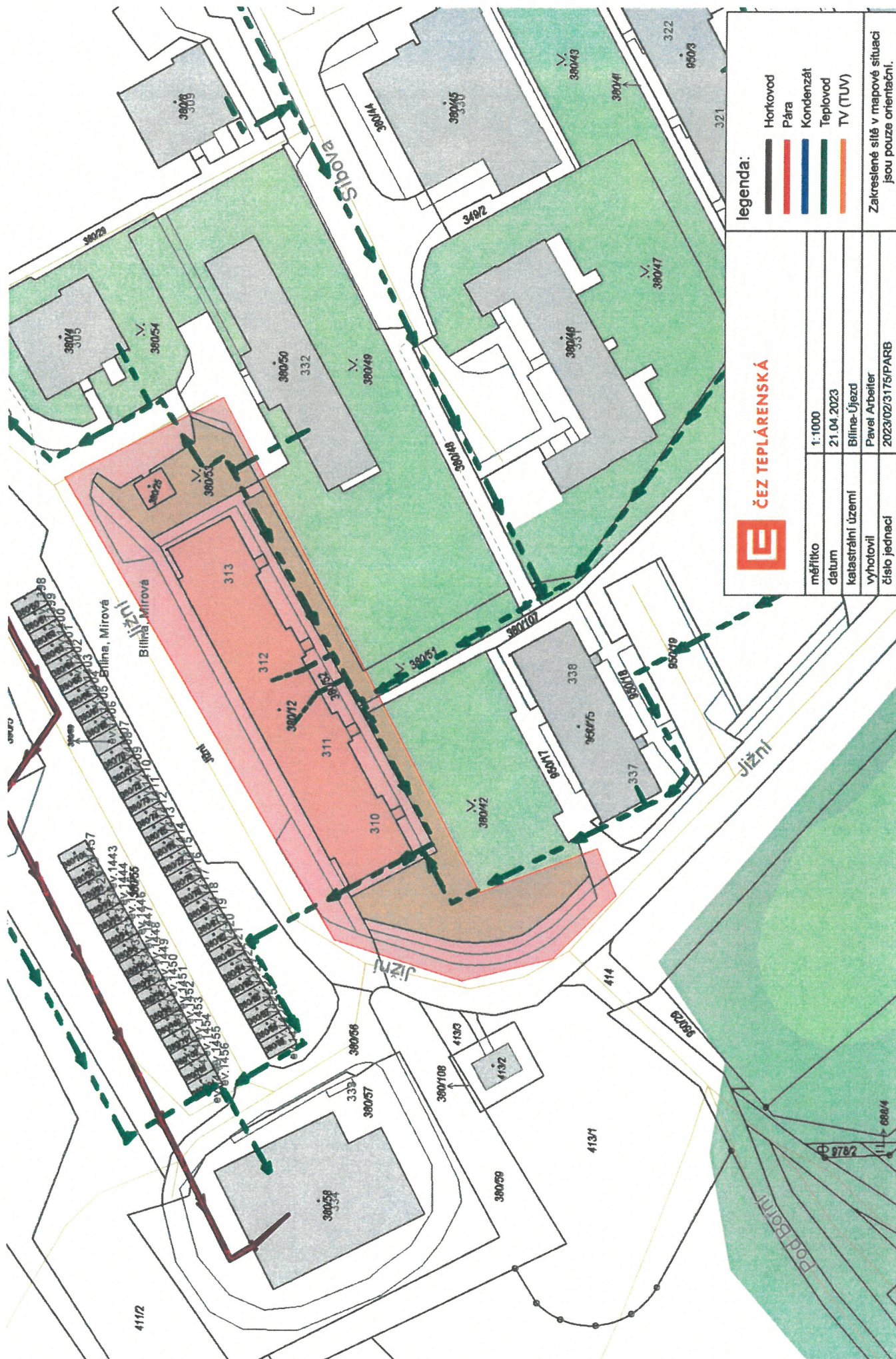
Pavel Arbeiter
Lokální správce GIS
pavel.arbeiter@cez.cz
+420 724 557 363



ČEZ Teplárenská, a.s.
Bezručova 2212/30
261 01 Říčany
IČ: 273 09 941

Přílohy:

- 1) Mapová situace
- 2) Dotčené katastrální území a parcely



legenda:

- Horkovod
- Pára
- Kondenzát
- Teplovod
- TV (TUV)

Zakreslené sítě v mapové situaci jsou pouze orientační.

ČEZ TEPLÁRENSKÁ



měřítko

1:1000

datum

21.04.2023

katastrální území

Bílina-Újezd

vyhotovil

Pavel Arbeiter

číslo jednací

2023/02/3175/PARB

14

Městské Technické Služby Bílina p.o.
Teplická 899
41801 Bílina

PS projekty s.r.o.	
přijato dne: 25.4.23	pod č. 334
přidělena k vyřízení: LUKA'S	přílohy:
pozn.	
23-10	

Ing. Jitka Koubková
PS projekty s.r.o.
Revoluční 5
41501 Teplice

Věc: Vyjádření k PD : „Oprava chodníku v ulici Jižní, Bílina“.

K PD nemáme žádné námítky.

V Bílině dne 24.4.2023

Za MTS Bílina vedoucí střediska komunikací a V.O.
Josef Müller
tel.: 607150791



PS projekty spol. s r.o.
Ing. Jitka Koubková
14. října 291/4
418 01 Bílina

PS projekty spol. s r.o.	
přijato dne: 25.4.23	pod č. 334
přiděleno k vyřízení: LUKAŠ	zaměření:
pozn.	
23-10	

V Praze, 21.4.2023

Naše zn.: **230421-0826545275**

Věc: vyjádření k žádosti k akci **"Oprava chodníku v ulici Jižní, Bílina"**

Společnost Vodafone Czech Republic a.s. (dále jen „Vodafone“), se sídlem Praha 5, náměstí Junkových 2, IČ: 25788001, zapsaná dne 13.8. 1999 v obchodním rejstříku vedeném Městským soudem v Praze pod spisovou značkou B.6064 **zastoupená společností InfoTel, spol. s r.o. (dále jen „InfoTel“)** na základě plné moci Vám sděluje, že dle Vámi podané žádosti ze dne **21.4.2023**, která je nedílnou součástí tohoto vyjádření,

souhlasí s realizací projektu za následujících podmínek.

Ve Vámi zadaném zájmovém území se nachází **vedení veřejné komunikační sítě (dále jen „VVKŠ“)** a její ochranné pásmo, jejíž existence a poloha je zakreslena v příloze tohoto vyjádření. Ochranné pásmo VVKŠ je v souladu s ustanovením § 102 zákona č. 127/2005 Sb., o elektronických komunikacích a o změně některých souvisejících zákonů stanoveno rozsahem 0,5 m po stranách krajní hrany vedení VVKŠ (dále jen „Ochranné pásmo“).

Během realizace uvedené akce Vaší společnosti nesmí dojít k jejímu porušení a k omezení funkčnosti naší VVKŠ či jinému zásahu do VVKŠ. V případě, že zjistíte kolizi VVKŠ s Vaší akcí nebo zasahujete s Vaší akcí do ochranného pásma VVKŠ kontaktujte bezodkladně naší společnost, a to prostřednictvím níže uvedené kontaktní osoby, abychom mohli stanovit konkrétní podmínky ochrany VVKŠ, případně stanovili podmínky přeložení VVKŠ.

V případě nutnosti přeložení VVKŠ je nutné s naší společností uzavřít Dohodu o překládce, a to v dostatečném časovém předstihu před zahájením stavby (nejlépe před zahájením stavebně správního řízení na příslušném stavebním úřadě). Veškeré náklady spojené s přeložením VVKŠ budou hrazeny investorem stavby.

Před zahájením stavby si také zajistíte vytyčení VVKŠ přímo na místě stavby (kontaktní osoba je uvedena níže).

Bez ohledu na všechny shora v tomto vyjádření uvedené skutečnosti je Vaše společnost, nebo Vámi pověřená třetí osoba povinna se řídit Všeobecnými podmínkami ochrany VVKŠ společnosti Vodafone, které jsou nedílnou součástí tohoto vyjádření.

Vedení veřejné komunikační sítě:

- vnitřní rozvody (23800135, 23800101, 23800119, 23800127)
- výkopy (6)
- podvrty (5)
- rozvaděč
- prostupy do budovy (2)

Vnitřní rozvody zakresleny v DXF souboru - obrys budov.

Kontaktní osoba pro vytyčení sítí VKKS: Dalibor Mach, tel.: 731 449 344, e-mail: trasovani@deltacentrum.cz min. 5 dní předem se zákresem ZÚ.

Kontaktní osoba pro případné dotazy k sítím VKKS: Anatolij Drahoš, tel.: 724 608 031, e-mail: anatolij_drahos@infotel.cz

- Sítě budou uloženy do půlených chrániček SITEL 160/110 mm a to na náklady investora,
- stavební dozor za společnost Vodafone Czech Republic a.s. provede zástupce společnosti InfoTel, spol. s r.o., pan Pavel Žďárský, tel.: 739 529 331.

Platnost vyjádření je **1 rok** od data vydání. Vyjádření je platné pouze v rámci předmětného projektu a pro důvod vydání vyjádření stanovený žadatelem v žádosti.

Vyjádření pozbývá platnosti uplynutím doby platnosti, změnou rozsahu zájmového území i změnou důvodu vydání vyjádření uvedeného v žádosti nebo nesplněním Vašich povinností dle tohoto vyjádření, to vše v závislosti na tom, která ze skutečností rozhodná pro pozbytí platnosti tohoto vyjádření nastane nejdříve. Po skončení platnosti si musíte podat novou žádost na adrese <https://www.zadostovyjadreni.cz/vodafone/>.

S pozdravem

v.z. Anatolij Drahoš
InfoTel, spol. s r.o.
Novolíšeňská 18
62800 Brno

Tel.: 724608031
E-mail: anatolij_drahos@infotel.cz



Seznam příloh/přiložených souborů:

Zadost_230421-0826545275.pdf
ZajmoveUzemi_230421-0826545275.txt
ZajmoveUzemi_230421-0826545275.dxf
Mapa1_230421-0826545275.dxf
Mapa1_230421-0826545275.jpg
Všeobecné podmínky ochrany VKKS společnosti Vodafone

Všeobecné podmínky ochrany VVKs společnosti Vodafone

I. Obecná ustanovení

1. Stavebník, nebo jím pověřená třetí osoba, je povinen při provádění jakýchkoliv činností, zejména stavebních nebo jiných prací, při odstraňování havárií a projektování staveb, řídit se platnými právními předpisy, technickými a odbornými normami, správnou praxí v oboru stavebnictví a technologickými postupy a učinit veškerá opatření nezbytná k tomu, aby nedošlo k poškození nebo ohrožení VVKs ve vlastnictví společnosti Vodafone a je výslovně srozuměn s tím, že VVKs jsou zajišťovány ve veřejném zájmu a jsou chráněny právními předpisy.
2. Při jakékoliv činnosti v blízkosti vedení VVKs je stavebník, nebo jím pověřená třetí osoba, povinen respektovat ochranné pásmo VVKs tak, aby nedošlo k poškození nebo zamezení přístupu k VVKs. Při křížení nebo souběhu činností s VVKs je povinen řídit se platnými právními předpisy, technickými a odbornými normami, správnou praxí v oboru stavebnictví a technologickými postupy. Při jakékoliv činnosti ve vzdálenosti menší než 0,5 m od krajního vedení vyznačené trasy VVKs se musí pracovat s nejvyšší opatrností a jen s ručním nářadím bez použití mechanizace.
3. Pro případ porušení kterékoliv z povinností stavebníka, nebo jím pověřené třetí osoby, založené Všeobecnými podmínkami ochrany VVKs společnosti Vodafone je stavebník, nebo jím pověřená třetí osoba, odpovědný za veškeré náklady a škody, které společnosti Vodafone vzniknou porušením jeho povinností.
4. V případě, že budou zemní práce zahájeny po uplynutí doby platnosti příslušného vyjádření, musí být takto neplatné vyjádření aktualizováno. Je třeba požádat o vydání nového vyjádření, které bude podkladem pro následné vytýčení nebo určení polohy VVKs.

II. Součinnost stavebníka při činnostech v blízkosti VVKs

1. Započítí činnosti je stavebník, nebo jím pověřená třetí osoba, povinen oznámit Vodafone, a to v dostatečném časovém předstihu (alespoň 10 pracovních dní před zahájením stavebních prací). Oznámení musí obsahovat číslo vyjádření, k němuž se vztahují tyto podmínky.
2. Před započítím zemních prací či jakékoliv jiné činnosti je stavebník, nebo jím pověřená třetí osoba, povinen zajistit vyznačení tras VVKs na terénu dle polohopisné dokumentace. S vyznačenou trasou VVKs prokazatelně seznámí všechny osoby, které budou činnosti provádět.
3. Při provádění zemních prací v blízkosti VVKs je stavebník, nebo jím pověřená třetí osoba, povinen postupovat tak, aby nedošlo ke změně hloubky uložení nebo prostorového uspořádání VVKs. Odkryté VVKs je stavebník, nebo jím pověřená třetí osoba, povinen zabezpečit proti prověšení, poškození a odcizení.
4. Při zjištění rozporu mezi vytýčením/údaji o poloze VVKs a skutečností či při jejím narušení stavebník zastaví pracovní činnost a neprodleně informuje Vodafone, tím není dotčena trestní či hmotná odpovědnost stavebníka za způsobené škody. V pracích lze pokračovat až po projednání a schválení dalšího postupu.
5. Při provádění zemních prací, u kterých nastane odkrytí VVKs, je povinen stavebník, nebo jím pověřená třetí osoba před zakrytím VVKs vyzvat Vodafone ke kontrole. Zához je oprávněn provést až poté, kdy prokazatelně obdržel souhlas Vodafone. Pracovníci stavebníka provádějící zemní práce zhutní zeminu pod VVKs, a to uloží před záhozem do pískového lože, vedení bude mechanicky chráněno (cihla, zákrytové desky, další zához proveden tříděnou zeminou), cca 30cm pod definitivním povrchem bude umístěna výstražná folie oranžové barvy.
6. Stavebník, nebo jím pověřená třetí osoba, není oprávněn manipulovat s kryty kabelových komor a vstupovat do kabelových komor bez souhlasu společnosti Vodafone.

7. Stavebník, nebo jím pověřená třetí osoba, není oprávněn trasu VVKS mimo vozovku přejíždět vozidly nebo stavební mechanizací, a to až do doby, než VVKS řádně zabezpečí proti mechanickému poškození. Stavebník, nebo jím pověřená třetí osoba, je povinen projednat s Vodafone způsob mechanické ochrany trasy VVKS.
8. Stavebník, nebo jím pověřená třetí osoba, není oprávněn na trase VVKS (včetně ochranného pásma) jakkoliv měnit nivelitu terénu, vysazovat trvalé porosty ani měnit rozsah chodníků, parkovišť, komunikací, zpevněných ploch, apod.
9. Stavebník, nebo jím pověřená třetí osoba, není oprávněn užívat, přemísťovat a odstraňovat technologické, ochranné a pomocné prvky VVKS.
10. Stavebník, nebo jím pověřená třetí osoba, není oprávněn bez předchozího projednání s Vodafone jakkoliv manipulovat s případně odkrytými prvky VVKS, zejména s ochrannou skříňí optických spojek, optickými spojkami, technologickými rezervami či jakýmkoliv jiným zařízením VVKS.
11. Stavebník, nebo jím pověřená třetí osoba, je povinen každé poškození i krádež VVKS neprodleně od okamžiku zjištění takové skutečnosti, oznámit Vodafone.
12. Stavebník nebo jím pověřená třetí osoba, je povinen manipulační a skladové plochy zřizovat v takové vzdálenosti od VVKS, aby činnosti na/v manipulačních a skladových plochách nemohly být vykonávány ve vzdálenost menší než 0,5 m od VVKS.
13. Při přepravě nebo manipulaci vysokého nákladu nebo mechanizace pod trasou VVKS je stavebník, nebo jím pověřená třetí osoba, povinen respektovat výšku vedení nad zemí, případně potřebnou změnu výšky vedení projednat s Vodafone.

III. Práce v budovách a odstraňování budov

1. Stavebník, nebo jím pověřená třetí osoba, je povinen před zahájením jakýchkoliv prací v budovách, kterými by mohl ohrozit stávající VVKS, prokazatelně kontaktovat Vodafone a zajistit u společnosti Vodafone bezpečné odpojení VVKS.
2. Při provádění činností v budovách je stavebník, nebo jím pověřená třetí osoba, povinen v souladu s právními předpisy, technickými a odbornými normami, správnou praxí v oboru stavebnictví a technologickými postupy provést mimo jiné průzkum vnějších i vnitřních vedení VVKS na omítce i pod ní.

IV. Součinnost stavebníka při přípravě stavby

1. Pokud by činností stavebníka, nebo jím pověřené třetí osoby, k níž je třeba povolení správního orgánu dle zvláštního právního předpisu, mohlo dojít k ohrožení či omezení VVKS, je stavebník, nebo jím pověřená třetí osoba, povinen kontaktovat Vodafone a předložit zakreslení VVKS do příslušné dokumentace stavby (projektové, realizační, koordinační atp.).
2. V případě, že pro činnosti stavebníka, nebo jím pověřené třetí osoby, není třeba povolení správního orgánu dle zvláštního právního předpisu, je stavebník, nebo jím pověřená třetí osoba, povinen předložit zakreslení trasy VVKS i s příslušnými kótami do zjednodušené dokumentace (katastrální mapa, plánek), ze které bude zcela patrná míra dotčení VVKS.
3. Pokud by navrhované stavby (produktovody, energovody aj.) svými ochrannými pásmy zasahovaly do prostoru stávajících tras a zařízení VVKS, či do jejich ochranných pásem, je stavebník, nebo jím pověřená třetí osoba, povinen realizovat taková opatření, aby mohla být prováděna údržba a opravy VVKS, a to i za použití mechanizace, otevřeného plamene a podobných technologií.

Vydáno spol., Vodafone Czech Republic a.s.

Strana 4/4, vyjádření k žádosti č. 230421-0826545275

Vodafone Czech Republic a.s.
Náměstí Junkovských 2
155 00 Praha 5

Vodafone péče o zákazníky: 800 77 00 77
IČO: 25788001, DIČ: CZ25788001
vodafone.cz

Společnost zapsaná v obchodním rejstříku vedeném Městským soudem v Praze, oddíl B, vložka 6064.



Fi věni z telefé sít



Žádost o vyjádření k existenci sítě č. 230421-0826545275

Identifikační údaje žadatele / stavebníka

Typ: Právnícká osoba
IČO: 00266230
Firma: Město Bílina
Jméno: Pavla
Příjmení: Černá
E-mail: cernap@bilina.cz

Adresa sídla/bydliště

Ulice: Břežanská
Č.p. (č.ev.) / č.o.: 50 / 4
Obec: Bílina
PSČ: 41801

Identifikační údaje zástupce žadatele /stavebníka

Typ: Právnícká osoba
IČO: 25423126
Firma: PS projekty spol. s r.o.
Titul: Ing.
Jméno: Jitka
Příjmení: Koubková
Telefon: +420 725 873 295
E-mail: jitka.koubkova@psprojekty.cz

Adresa sídla/bydliště

Ulice: 14. října



Datum: 21.4.2023


Zadáno: <https://www.zadostovyjadreni.cz/vodafone/>

Informace podle zákona č. 127/2005 Sb., o elektronických komunikacích, nařízením 2016/679 o ochraně fyzických osob v souvislosti se zpracováním osobních údajů a o volném pohybu těchto údajů a o zrušení směrnice 95/46/ES (obecné nařízení o ochraně osobních údajů) a dalšími souvisejícími právními předpisy.

Společnost Position s.r.o., se sídlem Londýnská 665/45, 120 00 Praha 2, IČ 26422816, zapsaná v obchodním rejstříku vedeném Městským soudem v Praze, oddíl C, vložka 81053 („Position“) a společnost Vodafone Czech Republic s., se sídlem nám. Junkových 2808/2, 155 00 Praha 5, IČ 25788001, zapsaná v obchodním rejstříku vedeném Městským soudem v Praze, oddíl B, vložka 6064 („Vodafone“) Vás tímto informují, že shromážděné osobní údaje v rozsahu Vaše jméno, příjmení, bydliště, e-mailová adresa a telefonní číslo bude společnost Vodafone, jako správce, a společnost Position, jako zpracovatel, zpracovávat za účelem jejich použití při realizaci povinností v souvislosti se žádostí o stanovisko nebo vyjádření pro řízení podle zákona č. 183/2006 Sb., o územním plánování a stavebním řádu (stavební zákon), a to automatizovaným způsobem nebo v tištěné podobě s tím, že Vaše osobní údaje nebudou zpřístupněny jiným osobám.

Vaše osobní údaje poskytujete dobrovolně a tento souhlas můžete kdykoliv odvolat.

Podrobné informace o ochraně soukromí ve společnosti Vodafone, a to včetně uplatnění vašich práv subjektu údajů naleznete na webu <https://www.vodafone.cz/o-vodafone/ke-stazeni/ochrana-soukromi/>.



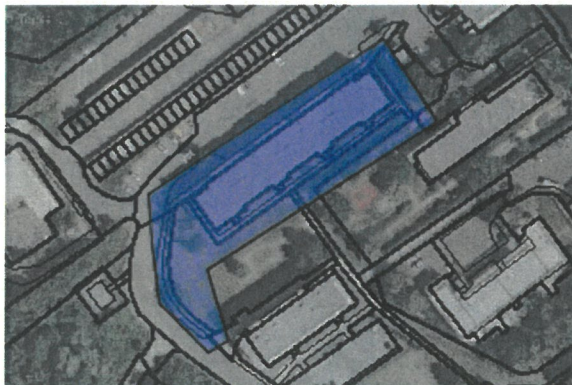
Č.p. (č.ev.) / č.o.: 291 / 4
Obec: Bílina
PSČ: 41801

Důvod žádosti o vyjádření

Název stavby: Oprava chodníku v ulici Jižní, Bílina
Typ stavby: Stavba výšky do 10 m nad zemí
Stupeň žádosti: DÚR+DSP (Dokumentace pro společné územní rozhodnutí a stavební povolení)
Popis stavby / doplňující informace: oprava chodníku a opěrné zdi
Podzemní stavba a zpevněná plocha: Ano
Výška stavby: 0 m
Výška jeřábu: 0 m
Seznam příloh: A_Průvodní zpráva.pdf
B_Souhrnná zpráva.pdf
C3a_bourání.pdf
C3b_nový stav.pdf
01_Detail A.pdf
02_Řez A-A'.pdf
03_Řez B-B'.pdf
D_technická zpráva.pdf

Zájmové území

Kresba 1:



Dotčené KÚ: Bílina-Újezd (604283)

Definice ve formátu Well-known Text (WKT):

POLYGON((-781916.49 -986507.63,-781832.5 -986466.57,-781818.43 -986496.13,-781900.11 -986534.97,-781896.19 -986559.18,-781903.15 -986562.31,-781917.4 -986543.82,-781917.34 -986523.91,-781917.59 -986523.88,-781916.49 -986507.63))

PS Projekty spol. s r.o.	
přijato dne: 25.4.23	pod č. 336
přiděleno k vyřízení: LUKAŠ	přílohy:
pozn. 23-10	

VYJÁDŘENÍ O EXISTENCI SÍTĚ ELEKTRONICKÝCH KOMUNIKACÍ

společnosti CETIN a.s.

(„Vyjádření“)

A VŠEOBECNÉ PODMÍNKY OCHRANY SÍTĚ ELEKTRONICKÝCH KOMUNIKACÍ

společnosti CETIN a.s.

(„Všeobecné podmínky ochrany SEK“)

toto Vyjádření a Všeobecné podmínky ochrany SEK je vydané dle ustanovení § 101 zákona č. 127/2005 Sb., o elektronických komunikacích a o změně některých souvisejících zákonů, v platném znění („Zákon o elektronických komunikacích“), a dle ustanovení § 161 zákona č. 183/2006 Sb., o územním plánování a stavebním řádu, v platném znění („Stavební zákon“), a dle příslušných ustanovení zákona č. 89/2012 Sb., občanského zákoníku, v platném znění („Občanský zákoník“)

Číslo jednací: 117610/23

Číslo žádosti: 0123 262 931 („Žádost“)

Název akce („Stavba“)	Oprava chodníku v ulici Jižní, Bělina	
Důvod vydání Vyjádření („Důvod vyjádření“)	Společné územní a stavební řízení	
Žadatel	PS projekty spol. s r.o.	
Stavebník	Město Bělina, Břežanská 50/4, Bělina, 41801	
Zájmové území	Okres	Teplice
	Obec	Bělina
	Kat. území / č. parcely	Bělina-Újezd
Platnost Vyjádření	21. 4. 2025 („Den konce platnosti Vyjádření“)	

Žadatel Žádostí určil a vyznačil Zájmové území, jakož i určil Důvod Vyjádření.

Na základě určení a vyznačení Zájmového území Žadatelem a na základě určení Důvodu Vyjádření vydává společnost CETIN a.s. následující Vyjádření:

Dojde ke střetu se sítí elektronických komunikací (dále jen „SEK“) společnosti a.s.

- (I) Na Žadatelem určeném a vyznačeném Zájmovém území se vyskytuje SEK společnosti CETIN a.s.;
- (II) Společnost CETIN a.s. **za podmínky splnění bodu (III) tohoto Vyjádření souhlasí**, aby Stavebník a/nebo Žadatel, je-li Stavebníkem v Zájmovém území vyznačeném v Žádosti, provedl Stavbu a/nebo činnosti povolené příslušným správním rozhodnutím vydaným dle Stavebního zákona;
- (III) Stavebník a/nebo Žadatel, je-li Stavebníkem, je povinen
 - (i) dodržet tyto níže uvedené podmínky, které byly stanovené POS, tak jak je tento označen ve Všeobecných podmínkách ochrany SEK