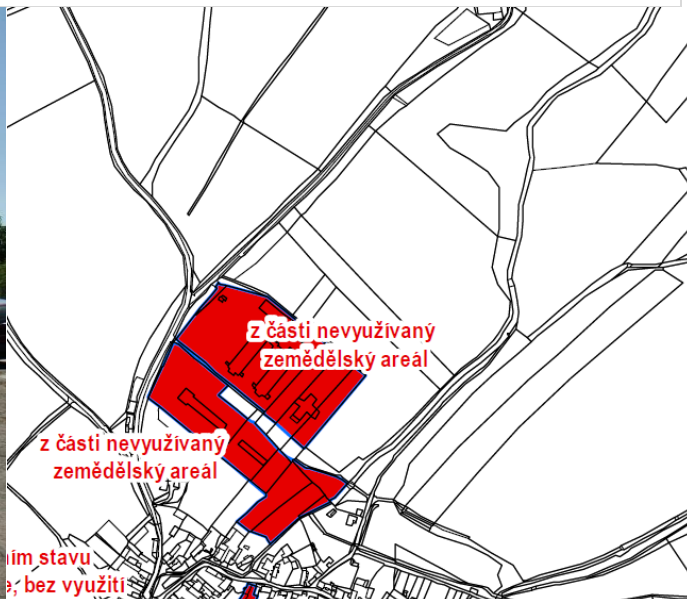
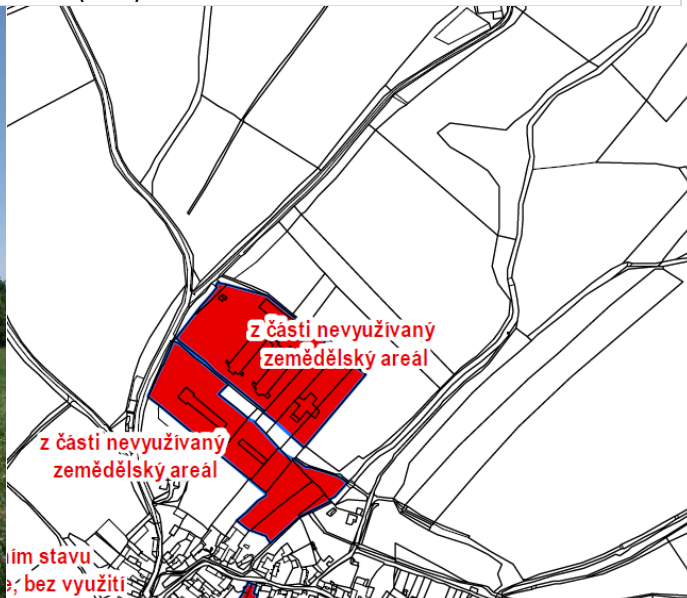


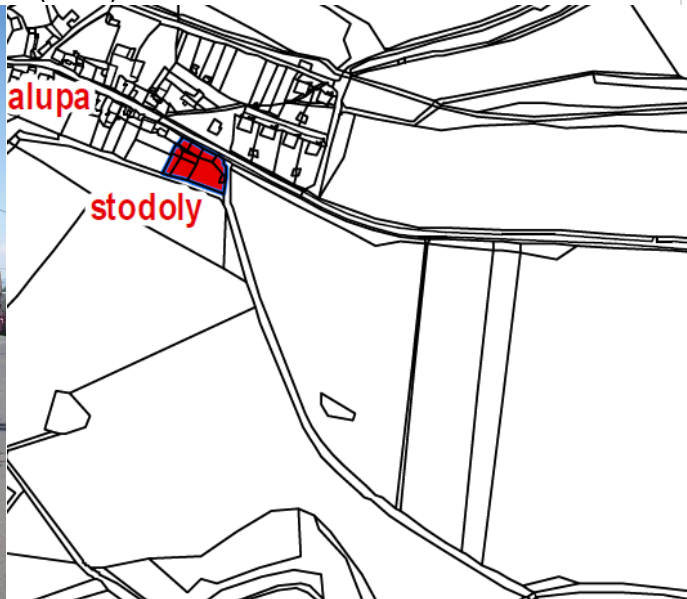
FOTODOKUMENTACE BROWNFIELDS A PLOCH K OBNOVĚ ČI OPĚTOVNÉMU VYUŽITÍ



částečně nevyužívaný zemědělský areál v Měrunicích – severní část (U15)



částečně nevyužívaný zemědělský areál v Měrunicích – jižní část (U164)



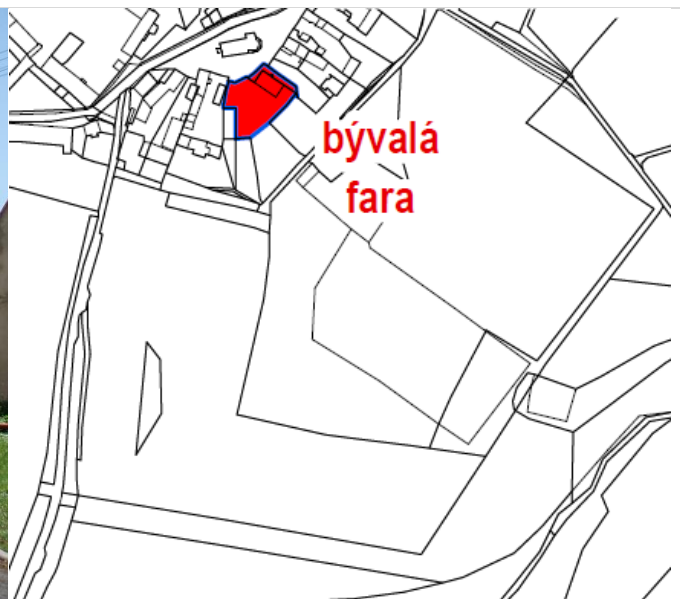
stodoly v Měrunicích u vjezdu do obce u silnice III/2582 (U120)



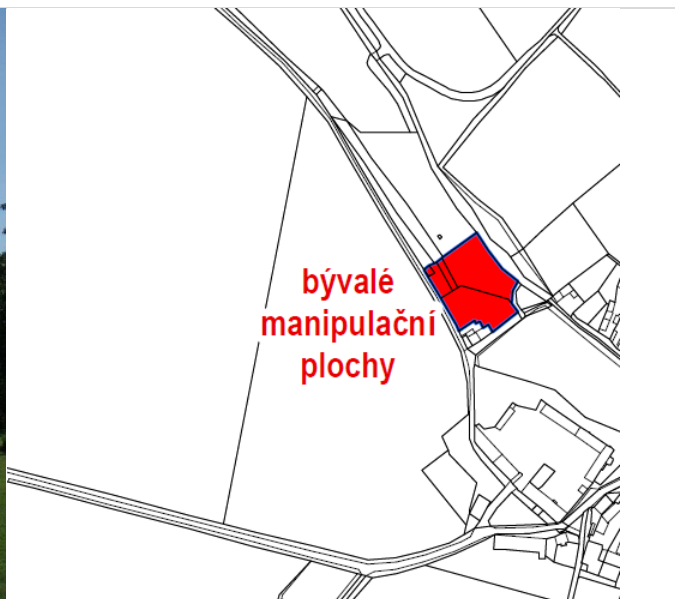
bývalý objekt bydlení (chalupa), Měrunice čp. 41 (U119)



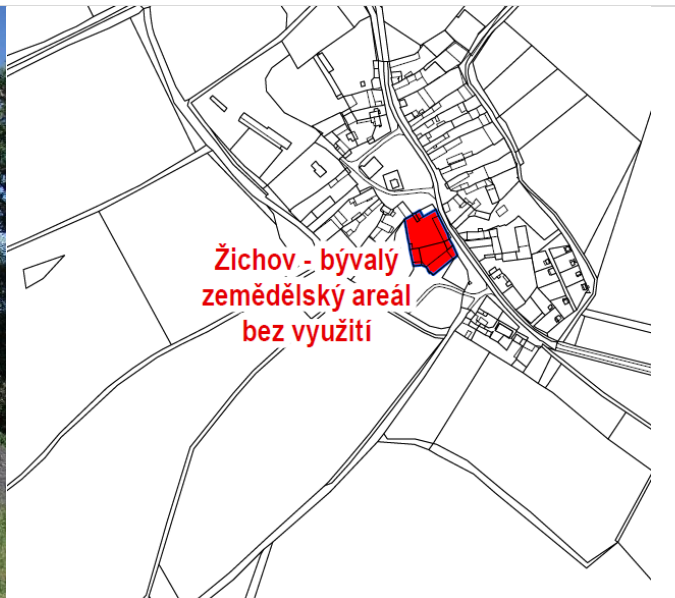
bývalý skladovací objekt, Měrunice čp. 10 (U74)



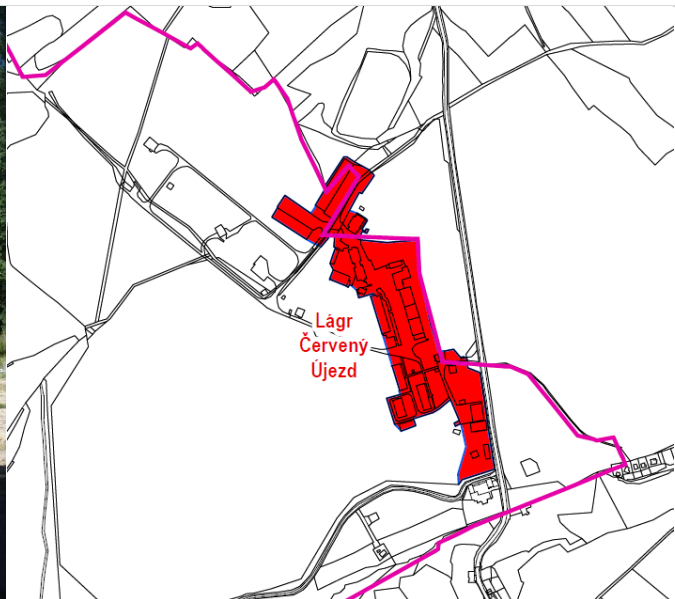
bývalá fara v Měrunicích, Měrunice čp. 71 (U17)



bývalé manipulační plochy v Měrunicích za rybníkem (U168)



bývalý zemědělský areál v Žichově (U14)



bývalý utečenecký tábor Červený Újezd, Měrunice čp. 135 (U53)